


# แผนพัฒนา อบต.คำเนียม (พ.ศ.2566 – 2570)



องค์การบริหารส่วนตำบลคำเนียม

อำเภอกันทรารมย์ จังหวัดศรีสะเกษ

## คำนำ



ตามพระราชบัญญัติกำหนดแผนและขั้นตอนการกระจายอำนาจให้แก่องค์กรปกครองส่วนท้องถิ่น พ.ศ. 2542 ได้บัญญัติให้มืองค์กรรับผิดชอบในการจัดทำแผนการกระจายอำนาจให้แก่องค์กรปกครองส่วนท้องถิ่น ซึ่งได้กำหนดการถ่ายโอนภารกิจ และการจัดสรรสัดส่วนของภาษีเพื่อให้องค์กรปกครองส่วนท้องถิ่นนำไปบริหารจัดการให้เกิดประโยชน์สูงสุดแก่ประชาชน

ดังนั้น อาศัยอำนาจตามระเบียบกระทรวงมหาดไทย ว่าด้วยการจัดทำแผนพัฒนาขององค์กรปกครองส่วนท้องถิ่น พ.ศ. 2548 แก้ไขเพิ่มเติมถึง (ฉบับที่ 3) พ.ศ. 2561 ประกอบหนังสือแจ้งแนวทางปฏิบัติที่เกี่ยวข้อง ขององค์กรปกครองส่วนท้องถิ่น กำหนดระยะเวลาแผนพัฒนาท้องถิ่น เป็นเวลา 5 ปี เพื่อให้มีความสอดคล้องและเชื่อมโยงกับแผนพัฒนาจังหวัด แผนพัฒนากลุ่มจังหวัด รวมทั้งแผนปฏิบัติราชการประจำปีจังหวัด แผนปฏิบัติราชการประจำปีกลุ่มจังหวัด ตลอดจนสามารถบูรณาการแผนงาน/โครงการ/กิจกรรม และงบประมาณในพื้นที่ได้อย่างมีประสิทธิภาพ อันจะก่อให้เกิดประโยชน์สูงสุดให้กับประชาชน

องค์การบริหารส่วนตำบลคำเนียม จึงได้จัดทำแผนพัฒนาท้องถิ่น (พ.ศ. 2566 - 2570) เพื่อกำหนดทิศทางการบริหารท้องถิ่นให้เป็นไปตามวิสัยทัศน์ที่ได้กำหนดไว้ หวังเป็นอย่างยิ่งว่า แผนพัฒนาท้องถิ่น (พ.ศ. 2566 - 2570) คงจะประสบความสำเร็จตามที่ได้วางไว้ และสามารถแก้ปัญหาให้กับประชาชนในท้องถิ่นได้เป็นอย่างดี

### องค์การบริหารส่วนตำบลคำเนียม

\*\*\*\*\*

(.....√.....) อนุมัติ

ความเห็นอื่น (ระบุ).....

(ลงชื่อ)

( นายพลทวี พันธุ์โล )

นายกองค์การบริหารส่วนตำบลคำเนียม



ประกาศองค์การบริหารส่วนตำบลคำเนียม

เรื่อง การประกาศใช้แผนพัฒนาองค์การบริหารส่วนตำบลคำเนียม พ.ศ.2566-2570

\*\*\*\*\*

ด้วย องค์การบริหารส่วนตำบลคำเนียม โดยคณะกรรมการสนับสนุนการจัดทำแผนพัฒนา ได้จัดทำร่างแผนพัฒนาองค์การบริหารส่วนตำบลคำเนียม พ.ศ.2566-2570 เสนอต่อคณะกรรมการพัฒนาองค์การบริหารส่วนตำบลคำเนียมเพื่อพิจารณา เมื่อวันที่ 16 เดือนกันยายน พ.ศ.2564 และสภาองค์การบริหารส่วนตำบลคำเนียม มีมติเห็นชอบ เมื่อวันที่ 17 เดือนกันยายน พ.ศ.2564

อาศัยอำนาจตามระเบียบกระทรวงมหาดไทยว่าด้วยการจัดทำแผนพัฒนาขององค์กรปกครองส่วนท้องถิ่น พ.ศ.2548 และที่เพิ่มเติมถึงปัจจุบัน องค์การบริหารส่วนตำบลคำเนียม จึงประกาศใช้แผนพัฒนาองค์การบริหารส่วนตำบลคำเนียม พ.ศ.2566-2570 เพื่อให้ประชาชนทราบโดยทั่วกัน

ประกาศ ณ วันที่ 20 เดือน กันยายน พ.ศ. 2564

(ลงชื่อ)

( นายพลทวี พันธุ์โล )

นายกองค์การบริหารส่วนตำบลคำเนียม

## สารบัญ

	หน้า
หลักการและเหตุผล.....	1
ส่วนที่ 1 สภาพทั่วไปและข้อมูลพื้นฐาน.....	2
ส่วนที่ 2 สรุปผลการพัฒนาท้องถิ่นตามแผนพัฒนาท้องถิ่นที่ผ่านมา.....	7
ส่วนที่ 3 ยุทธศาสตร์ขององค์การบริหารส่วนตำบลคำเนียม.....	13
ส่วนที่ 4 การนำแผนพัฒนาไปสู่การปฏิบัติ.....	52
ส่วนที่ 5 การติดตามและประเมินผล.....	126

## หลักการและเหตุผล

### การทบทวน จัดทำแผนพัฒนาองค์การบริหารส่วนตำบลคำเนียม (พ.ศ.2566 – 2570)

\*\*\*\*\*

ตามระเบียบกระทรวงมหาดไทยว่าด้วยการจัดทำแผนพัฒนาขององค์กรปกครองส่วนท้องถิ่นพ.ศ. 2548 แก้ไขเพิ่มเติม (ฉบับที่ 3) พ.ศ. 2561 ซึ่งได้กำหนดให้องค์กรปกครองส่วนท้องถิ่นมีอำนาจและหน้าที่ในการจัดทำแผนพัฒนาท้องถิ่น และแผนการดำเนินงาน โดยให้องค์กรปกครองส่วนท้องถิ่น ใช้แผนพัฒนาท้องถิ่นเป็นกรอบในการจัดทำงบประมาณรายจ่ายประจำปี งบประมาณรายจ่ายเพิ่มเติม และระเบียบ กระทรวงมหาดไทยว่าด้วยการรับเงิน การ เบิก จ่าย เงิน แก้ไขเพิ่มเติม ถึง (ฉบับที่ 4) พ.ศ. 2561 ข้อ 89 ความว่า องค์กรปกครองส่วนท้องถิ่นอาจใช้จ่ายเงินสะสมได้โดยได้รับอนุมัติจากสภาท้องถิ่น ภายใต้เงื่อนไขดังต่อไปนี้

(1) ให้กระทำได้เฉพาะกิจการซึ่งอยู่ในอำนาจหน้าที่ขององค์กรปกครองส่วนท้องถิ่นซึ่งเกี่ยวกับด้านการบริการชุมชนและสังคม หรือกิจการที่เป็นการเพิ่มพูนรายได้ขององค์กรปกครองส่วนท้องถิ่น หรือกิจการที่จัดทำเพื่อบำบัดความเดือดร้อนของประชาชน ทั้งนี้ต้องเป็นไปตามแผนพัฒนาขององค์กร ปกครองส่วนท้องถิ่นหรือตามที่กฎหมายกำหนด

กล่าวคือการใช้จ่ายเงินขององค์กรปกครองส่วนท้องถิ่น ตามข้อบัญญัติงบประมาณรายจ่ายประจำปี งบประมาณรายจ่ายเพิ่มเติม งบประมาณรายจ่ายจากเงินสะสม ต้องเป็นไปตามแผนพัฒนาท้องถิ่น ในช่วงของแผนนั้น ในการจัดทำบริการสาธารณะ รวมทั้งวางแนวทางการปฏิบัติเพื่อให้บรรลุวัตถุประสงค์ ที่กำหนดไว้ตามโครงการพัฒนา ทั้งนี้เพื่อประโยชน์ของประชาชนองค์กรปกครองส่วนท้องถิ่นอาจเพิ่มเติม หรือเปลี่ยนแปลงแผนพัฒนาท้องถิ่นได้ตามความจำเป็นและเหมาะสม

## ส่วนที่ 1

### สภาพทั่วไปและข้อมูลพื้นฐานสำคัญขององค์การบริหารส่วนตำบล

#### 1. สภาพทั่วไป

##### 1.1 ที่ตั้ง

องค์การบริหารส่วนตำบลคำเนียม มีที่ทำการตั้งอยู่ในพื้นที่หมู่บ้านอีต้อม หมู่ที่ 9 ตำบลคำเนียม ห่างจากอำเภอกันทรารมย์ 2.8 กิโลเมตร ห่างจากจังหวัดศรีสะเกษ 30 กิโลเมตร

##### 1.2 อาณาเขตติดต่อ

ทิศเหนือ	เขตพื้นที่ติดต่อ องค์การบริหารส่วนตำบลดุน และเทศบาลตำบลกันทรารมย์ บางส่วน
ทิศตะวันออก	เขตพื้นที่ติดต่อ องค์การบริหารส่วนตำบลหนองหัวช้าง
ทิศใต้	เขตพื้นที่ติดต่อ องค์การบริหารส่วนตำบลยาง
ทิศตะวันตก	เขตพื้นที่ติดต่อ องค์การบริหารส่วนตำบลยาง และองค์การบริหารส่วนตำบลหนองบัวบางส่วน

##### 1.3 เขตการปกครอง/ประชากร

จำนวนหมู่บ้านทั้งสิ้น 10 หมู่บ้าน มีเนื้อที่ทั้งหมด 12,744 ไร่หรือประมาณ 20.39 ตารางกิโลเมตร มีจำนวนประชากร ณ เดือน กันยายน พ.ศ.2563 แยกเป็นชาย 2,717 คน หญิง 2,772 คน รวม 5,489 คน จำนวนครัวเรือน 1,478 ครัวเรือน ความหนาแน่นของประชากรต่อพื้นที่ 269.74 คน/ตร.กม.

##### 1.4 ผลิตภัณฑ์มวลรวม

อาชีพ / กิจกรรมที่สำคัญ	ครัวเรือน	ผลิตภัณฑ์รวม	รายได้เฉลี่ย / ปี
1.ทำนา (และเลี้ยงสัตว์)	889 (เลี้ยงสัตว์ 725)		
-ทำนา	889	2,346,960 กก. ( 2,346 ตัน)	21,120 บาท / คน
-สัตว์ประเภทโคเนื้อ	725	2,268 ตัว	6,500 บาท / คน
-สัตว์ประเภทควาย	252	449 ตัว	10,000 บาท / คน
-สัตว์ประเภทสุกร	20	296 ตัว	35,000 บาท / คน
2.รับจ้างทั่วไป	68	-	39,000 บาท / คน
3.ค้าขาย	23	-	60,000 บาท / คน
4.รับราชการ	20	-	144,000 บาท / คน

### 1.5 ข้อมูลด้านการศึกษา

ชื่อสถานศึกษา	ที่ตั้ง หมู่ที่	ระดับอนุบาล/ ปฐมวัย			ระดับประถมฯ			รวมห้อง ( ห้อง )	รวมครู ( คน )	รวมนักเรียน ( คน )
		ห้อง	ครู	นร.	ห้อง	ครู	นร.			
รร.บ.อีต้อม	2	2	2	10	6	6	59	8	8	69
รร.บ.มะกรูด	3	1	1	4	6	4	15	6	5	19
รร.มารดาทรงธรรม	4,7	2	2	50	7	10	214	9	12	264
รร.บ.หนองทามใหญ่	6	2	1	9	6	5	33	8	6	42
รร.บ.หนองอีกว้าง	5	2	1	10	6	4	32	8	5	42
รร.บ.คำเนียม	8	2	2	32	11	15	87	13	17	119
ศพด.วัดสุวรรณาราม	1	-	2	12	-	-	-	-	2	12
ศพด.วัดนางกว้าง	5	-	1	13	-	-	-	-	1	13
ศพด.วัดหนองทามใหญ่	6	-	2	6	-	-	-	-	2	6
ศพด.อบต.คำเนียม	9	-	1	16	-	-	-	-	1	16

### 1.6 ด้านการสาธารณสุข

โรงพยาบาลส่งเสริมสุขภาพตำบล 1 แห่ง ( 1 หลัง) ชื่อหน่วยงาน โรงพยาบาลส่งเสริมสุขภาพตำบลหนองทามน้อย ตั้งอยู่หมู่ที่ 4,7 บ้านหนองทามน้อย บุคลากรประจำสถานีนอมนัย จำนวน 7 คน

- สาธารณสุขประจำตำบล (ผอ.โรงพยาบาลฯ) 1 คน
- เจ้าหน้าที่สาธารณสุข 2 คน
- ลูกจ้าง 3 คน
- ภารโรง 1 คน

### 1.7 ด้านความปลอดภัยในชีวิตและทรัพย์สิน / ความมั่นคง (มวลชน) / ป้องกันภัย

#### 1.เจ้าหน้าที่รักษาความสงบเรียบร้อยในท้องถิ่น

- กำนัน / ผู้ใหญ่บ้าน (ทุกหมู่บ้าน หมู่บ้านละ 1 คน) รวม 10 คน
- ผู้ช่วยผู้ใหญ่บ้าน (ทุกหมู่บ้าน หมู่บ้านละ 2 คน) รวม 20 คน
- ลูกเสือชาวบ้าน 1 รุ่น 130 คน
- อปพร. 3 รุ่น 80 คน

### 1.8.ที่ทำการสถานีตำรวจชุมชนประจำตำบล 1 แห่ง

- หัวหน้าสถานีตำรวจชุมชนฯ 1 นาย
- ผู้ช่วยหัวหน้าสถานีตำรวจชุมชนฯ 1 นาย
- อาสาสมัครราษฎรอาสาตำรวจชุมชน หมู่บ้านละ 1 คน รวม 10 คน

## 1.9 ทรัพยากรธรรมชาติและสิ่งแวดล้อม

### 1. แหล่งน้ำ

1.1 ห้วย 2 สาย ได้แก่ ห้วยยาง และห้วยสะบ้า

1.2 หนองน้ำ 7 แห่ง

- หนองโกนา ( ม.10)
- หนองโกเหล่า ( ม.8)
- หนองอีตา ( ม.1)
- หนองยาง ( ม.1)
- หนองตาหลาบ ( ม.9)
- หนองหญ้าปล้อง ( ม.9)
- หนองทามน้อย ( ม.4,7)
- หนองทามใหญ่ ( ม.6)

### 2.ป่าไม้

- หมู่ที่ 1,10 (ป่าช้า+ป่าดงสวน) ประมาณ 100 ไร่
- หมู่ที่ 8 (ป่าดงสวน) ประมาณ 5 ไร่
- หมู่ที่ 3 (ที่สาธารณะ) ประมาณ 34 ไร่
- หมู่ที่ 9 (ป่าช้า) ประมาณ 4 ไร่
- หมู่ที่ 5 (ป่าช้า) ประมาณ 5 ไร่

## 2. ศักยภาพขององค์การบริหารส่วนตำบล

### 2.1 โครงสร้างบุคลากร / การบริหารงานบุคคล

1 ) ปลัดองค์การบริหารส่วนตำบล (นักบริหารงาน อบต. 8 )	จำนวน	1 คน
1.1 รองปลัดองค์การบริหารส่วนตำบล (นักบริหารงาน อบต. )	จำนวน	1 คน
1.2 นักวิชาการตรวจสอบภายใน	จำนวน	1 คน
2 ) สำนักงานปลัดองค์การบริหารส่วนตำบล	จำนวน	10 คน
- หัวหน้าสำนักปลัดองค์การบริหารส่วนตำบล (นักบริหารงานทั่วไป )	จำนวน	1 คน
- นักวิเคราะห์นโยบายและแผน	จำนวน	1 คน
- นักจัดการงานทั่วไป	จำนวน	1 คน
- เจ้าพนักงานธุรการ	จำนวน	1 คน
- ผู้ช่วยเจ้าหน้าที่ธุรการ (พนักงานจ้างตามภารกิจ)	จำนวน	1 คน
- พนักงานดับเพลิง ( พนักงานจ้างทั่วไป )	จำนวน	1 คน
- พนักงานขับรถยนต์ ( พนักงานจ้างทั่วไป )	จำนวน	1 คน
- คนงานทั่วไป (พนักงานจ้างทั่วไป)	จำนวน	1 คน
- นักการภารโรง (พนักงานจ้างทั่วไป)	จำนวน	1 คน
- ยาม (พนักงานจ้างทั่วไป)	จำนวน	1 คน
3 ) กองคลัง	จำนวน	4 คน
- ผอ.กองคลัง ( นักบริหารงานคลัง 7 )	จำนวน	1 คน
- นักวิชาการเงินและบัญชี	จำนวน	1 คน
- เจ้าพนักงานจัดเก็บรายได้	จำนวน	1 คน
- เจ้าพนักงานพัสดุ	จำนวน	1 คน



<b>4) กองช่าง</b>	<b>จำนวน 4 คน</b>
- ผอ.กองช่าง ( นักบริหารงานช่าง 7 )	จำนวน 1 คน
- นายช่างโยธา	จำนวน 2 คน
- ผู้ช่วยช่างไฟฟ้า	จำนวน 1 คน
<b>5) กองการศึกษา ศาสนา วัฒนธรรม</b>	<b>จำนวน 8 คน</b>
- ผอ.กองการศึกษา ศาสนา วัฒนธรรม ( นักบริหารงานการศึกษา)	จำนวน 1 คน
- นักวิชาการศึกษา	จำนวน 1 คน
-ครู คศ.1/2	จำนวน 3 คน
- ครูผู้ดูแลเด็ก	จำนวน 3 คน
- ผช.ครูผู้ดูแลเด็ก	จำนวน - คน
<b>6) กองสวัสดิการสังคม</b>	<b>จำนวน 3 คน</b>
- ผอ.กองสวัสดิการสังคม (นักบริหารงานสวัสดิการสังคม )	จำนวน 1 คน
- นักพัฒนาชุมชน	จำนวน 1 คน
- เจ้าพนักงานพัฒนาชุมชน	จำนวน 1 คน

## 2.2 โครงสร้างฝ่ายบริหาร

- คณะผู้บริหารองค์การบริหารส่วนตำบล	<b>จำนวน 4 คน</b>
1)นายก อบต.	จำนวน 1 คน
2)รองนายก อบต.	จำนวน 2 คน
3)เลขานายก อบต.	จำนวน 1 คน

## 2.3 โครงฝ่ายนิติบัญญัติ

- ประธานสภาองค์การบริหารส่วนตำบล	จำนวน 1 คน
- สมาชิกสภาองค์การบริหารส่วนตำบล	จำนวน 10 คน
- เลขานุการสภาองค์การบริหารส่วนตำบล	จำนวน 1 คน

## 2.4 การงบประมาณ

1) งบประมาณ ปีงบประมาณ พ.ศ. 2564	
- งบประมาณการรายรับจากภาษี/อากร/ใบอนุญาต/รายได้เบ็ดเตล็ด	จำนวน 15,154,000 บาท
- งบประมาณการรายรับจากเงินอุดหนุนของรัฐบาล	จำนวน 17,479,000 บาท
- งบประมาณการรายจ่าย	จำนวน 32,633,000 บาท
2) งบประมาณ ปีงบประมาณ พ.ศ. 2565	
- งบประมาณการรายรับจากภาษี/อากร/ใบอนุญาต/รายได้เบ็ดเตล็ด	จำนวน 15,013,000 บาท
- งบประมาณการรายรับจากเงินอุดหนุนของรัฐบาล	จำนวน 17,694,000 บาท
- งบประมาณการรายจ่าย	จำนวน 32,707,000 บาท

## 2.5 เครื่องมืออุปกรณ์ต่าง ๆ

- รถยนต์ส่วนบุคคล (แบบมีช่องวางด้านหลังคนขับ)	จำนวน	2	คัน
- รถบรรทุกน้ำเอนกประสงค์	จำนวน	1	คัน
- รถจักรยานยนต์	จำนวน	1	คัน
- เครื่องขยายเสียง	จำนวน	1	ชุด

---

## ส่วนที่ 2

### สรุปผลการพัฒนาท้องถิ่นตามแผนพัฒนาท้องถิ่น

\*\*\*\*\*

#### 1.สรุปผลการดำเนินงานตามงบประมาณที่ได้รับและการเบิกจ่ายงบประมาณในปีงบประมาณ พ.ศ. 2564

##### 1.1 สรุปสถานการณ์การพัฒนา การตั้งงบประมาณ การเบิกจ่ายงบประมาณ

จากข้อมูลด้านการจัดทำงบประมาณรายจ่ายประจำปี และงบประมาณรายจ่ายเพิ่มเติม เกี่ยวกับการตั้งงบประมาณและการเบิกจ่ายงบประมาณ ขององค์การบริหารส่วนตำบลคำเนียม ระหว่างปีงบประมาณ พ.ศ.2562- ถึงปีงบประมาณ พ.ศ.2564 สามารถสรุปการตั้งงบประมาณ และการเบิกจ่ายงบประมาณ ตามรายละเอียด ดังนี้

##### ปีงบประมาณ 2562

ตั้งงบประมาณรายรับไว้	30,506,170	บาท
ประมาณการรายจ่ายไว้	30,506,170	บาท
รายรับจริง	32,953,026.81	บาท
รายจ่ายจริง	24,710,748.81	บาท

##### ปีงบประมาณ 2563

ตั้งงบประมาณรายรับไว้	32,309,100	บาท
ประมาณการรายจ่ายไว้	32,309,100	บาท
รายรับจริง	31,694,965.12	บาท
รายจ่ายจริง	26,284,299.44	บาท

##### ปีงบประมาณ 2564

ตั้งงบประมาณรายรับไว้	32,633,000	บาท
ประมาณการรายจ่ายไว้	32,633,000	บาท
รายรับจริง	27,372,346.38	บาท ณ วันที่ 31 กรกฎาคม 2564
จ่ายจริง	20,249,609.32	บาท ณ วันที่ 31 กรกฎาคม 2564

##### ปีงบประมาณ 2565

ตั้งงบประมาณรายรับไว้	32,707,000	บาท
ประมาณการรายจ่ายไว้	32,707,000	บาท

##### 1.2 การประเมินผลการนำแผนพัฒนาท้องถิ่นไปปฏิบัติในเชิงปริมาณและเชิงคุณภาพ

###### 1.2.1เชิงปริมาณ

นายวิจิตร บัวชุม นายกองจัดการบริหารส่วนตำบลคำเนียม ได้นำเสนอผลการปฏิบัติตามแผนพัฒนา ประจำปีงบประมาณ ๒๕๖๔ ต่อสภาองค์การบริหารส่วนตำบลคำเนียม โดยมีรายละเอียด ดังนี้

1.รายงานจำนวนโครงการและงบประมาณ ประจำปีงบประมาณ ปี 2564

ยุทธศาสตร์	ปี 2561		ปี 2562		ปี 2563		ปี 2564		ปี 2565		รวม 5 ปี	
	จำนวนโครงการ	งบประมาณ (บาท)	จำนวนโครงการ	งบประมาณ (บาท)	จำนวนโครงการ	งบประมาณ (บาท)	จำนวนโครงการ	งบประมาณ (บาท)	จำนวนโครงการ	งบประมาณ (บาท)	จำนวนโครงการ	งบประมาณ (บาท)
1.โครงสร้างพื้นฐาน/และแหล่งน้ำ							22	4,768,420				
2. ด้านการพัฒนาสังคม							29	14,300,170				
3.ด้านการพัฒนาเศรษฐกิจ												
4.ด้านทรัพยากรธรรมชาติและสิ่งแวดล้อม							2	120,000				
5.ด้านการพัฒนาองค์กร							13	1,444,800				
ครุภัณฑ์							13	187,300				
รวม							79	20,820,690				

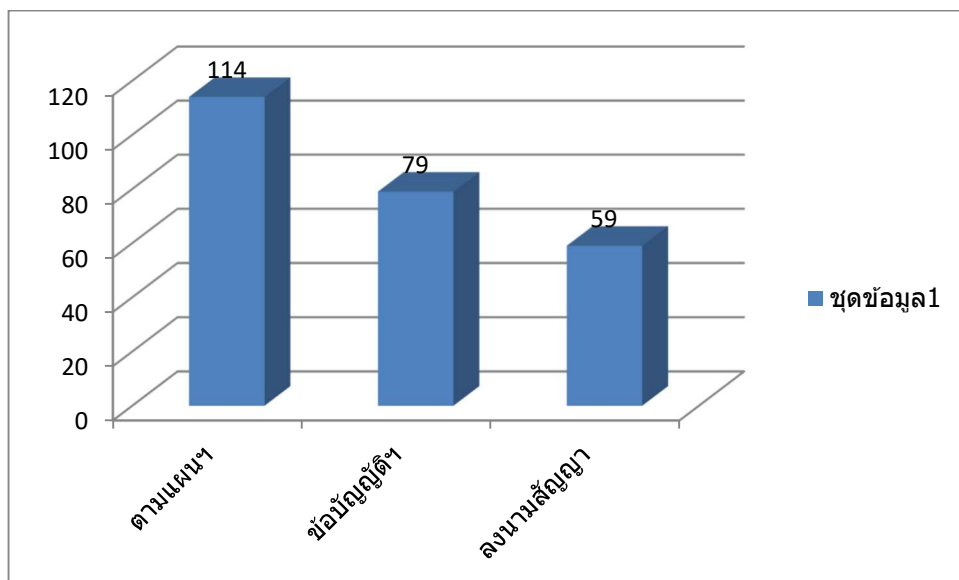
หมายเหตุ : งบประมาณรวม ผ.08 (ครุภัณฑ์)

2.การนำไปสู่การปฏิบัติ (ทำสัญญาจัดซื้อ/จัดจ้าง) และเบิกจ่ายงบประมาณ ประจำปี พ.ศ.2564

ยุทธศาสตร์การพัฒนา	จำนวน โครงการ ที่อนุมัติงบประมาณ		จำนวน โครงการ ที่ลงนามในสัญญา		จำนวน โครงการ ที่ยังไม่ได้ดำเนินการ		จำนวน โครงการ ที่มีการเบิกจ่าย	
	จำนวน	ร้อยละ	จำนวน	ร้อยละ	จำนวน	ร้อยละ	จำนวน	ร้อยละ
1.การพัฒนา โครงสร้างพื้นฐาน/และ แหล่งน้ำ	22	-	21	95.45	1	4.54	21	95.45
2. ด้านการพัฒนาสังคม	29	-	19	65.51	10	34.49	19	65.51
3.ด้านการพัฒนาเศรษฐกิจ	-	-	-	-	-	-	-	-
4.ด้านทรัพยากรธรรมชาติและ สิ่งแวดล้อม	2	-	0	0	2	100	0	0
5.ด้านการพัฒนาองค์กร	13	-	8	61.53	5	38.47	8	61.53
ครุภัณฑ์	13	-	11	84.61	2	15.38	11	84.61
รวม	79	100	59	74.68	20	25.31	59	74.68

### 3. ผลการนำไปปฏิบัติเชิงปริมาณ

แผนภูมิแสดงความสัมพันธ์จำนวนโครงการตามแผนฯ  
/อนุมัติงบประมาณ/ลงนามในสัญญาและการเบิกจ่าย ปี 2564



หมายเหตุ : 1.โครงการตามแผนฯ 2.โครงการตามข้อบัญญัติ/จ่ายขาด 3.ลงนามในสัญญา

1.จำนวนโครงการตามแผนพัฒนา 5 ปี พ.ศ.2561-2565 และที่เพิ่มเติม (ปี 2564)

จำนวน 114 โครงการ/กิจกรรม

2.จำนวนโครงการตามข้อบัญญัติงบประมาณรายจ่าย/จ่ายขาดเงินสะสม ประจำปี พ.ศ. 2564 จำนวน

79 โครงการ/กิจกรรม

-คิดเป็น ร้อยละ 69.29 ของโครงการตามแผนฯ (2562)

3.จำนวนโครงการที่ลงนามสัญญา 59

-คิดเป็น ร้อยละ 51.75 ของโครงการตามแผนพัฒนาฯ (ปี 2564)

-คิดเป็น ร้อยละ 74.68 ของโครงการตามข้อบัญญัติงบประมาณ ปี พ.ศ.2564

4.จำนวนโครงการ/กิจกรรม ยังไม่ได้นำไปสู่การปฏิบัติ จำนวน 35 โครงการ/กิจกรรม

-คิดเป็น ร้อยละ 30.70 ของโครงการตามแผนพัฒนาฯ (ปี พ.ศ.2564)

#### 4. ผลการนำไปปฏิบัติเชิงคุณภาพ

จากผลการดำเนินการติดตามประเมินผลแผนพัฒนาท้องถิ่น องค์การบริหารส่วนตำบลคำเนียม ได้ประเมินผลการดำเนินการตามแผนพัฒนา ปีงบประมาณ พ.ศ. 2564 ตั้งแต่เดือนตุลาคม 2563 ถึงเดือนกันยายน 2564 จำนวนโครงการทั้งหมด 79 โครงการ/กิจกรรม มีรายละเอียดดังนี้

##### 1. ยุทธศาสตร์การพัฒนาโครงสร้างพื้นฐานและแหล่งน้ำ

-จำนวนโครงการทั้งหมด 46 โครงการ จำนวนโครงการตามข้อบัญญัติฯ/เงินสะสม 22 โครงการ  
-คิดเป็นร้อยละ 47.82 ของโครงการทั้งหมดตามยุทธศาสตร์

##### 2. ยุทธศาสตร์การพัฒนาด้านสังคม

-จำนวนโครงการทั้งหมด 38 โครงการ จำนวนโครงการตามข้อบัญญัติฯ/เงินสะสม 29 โครงการ  
-คิดเป็นร้อยละ 76.31 ของโครงการทั้งหมดตามยุทธศาสตร์

##### 3. ยุทธศาสตร์การพัฒนาด้านเศรษฐกิจ

-จำนวนโครงการทั้งหมด 6 โครงการ จำนวนโครงการตามข้อบัญญัติฯ/เงินสะสม 0 โครงการ  
-คิดเป็นร้อยละ 0

-จำนวนโครงการที่ยังไม่ได้ดำเนินการ 6 โครงการ คิดเป็นร้อยละ 100 ของโครงการทั้งหมดตามยุทธศาสตร์

##### 4. ยุทธศาสตร์การพัฒนาด้านทรัพยากรธรรมชาติและสิ่งแวดล้อม

-จำนวนโครงการทั้งหมด 5 โครงการ จำนวนโครงการตามข้อบัญญัติฯ/เงินสะสม 2 โครงการ  
-คิดเป็นร้อยละ 40 ของโครงการทั้งหมดตามยุทธศาสตร์

##### 5. ยุทธศาสตร์การพัฒนาองค์กร

-จำนวนโครงการทั้งหมด 19 (รวม ผ.08) โครงการ จำนวนโครงการตามข้อบัญญัติฯ/เงินสะสม  
จำนวน 13 โครงการ -คิดเป็นร้อยละ 68.42 ของโครงการทั้งหมดตามยุทธศาสตร์  
-จำนวนโครงการที่ยังไม่ได้ดำเนินการ 2 โครงการ

#### ข้อเสนอแนะคณะกรรมการติดตามและประเมินผล

1. ในการจัดทำแผนพัฒนา ควรจะนำโครงการที่เป็นปัญหาและความต้องการของประชาชน ที่ต้องการการแก้ไขเร่งด่วนมาบรรจุไว้เท่าที่จำเป็นเพื่อให้สามารถจัดสรรงบประมาณดำเนินการได้อย่างครบถ้วนทุกโครงการ
2. โครงการใดที่ไม่มีความจำเป็นหรือไม่สามารถดำเนินการได้สมควรยกเลิกหรือไม่บรรจุโครงการไว้ในแผนพัฒนาประจำปี เพื่อผลการดำเนินการประจำปีมีประสิทธิภาพและประสิทธิผลมากยิ่งขึ้น

3. ควรพิจารณาโครงการในยุทธศาสตร์ที่ 3 การพัฒนาเศรษฐกิจ และ 4. ยุทธศาสตร์ด้านทรัพยากรธรรมชาติและสิ่งแวดล้อม ให้นำไปสู่การปฏิบัติให้มากขึ้น

4. ในปีต่อไปการออกแบบแบบสอบถามความพึงพอใจของประชาชนควรมีข้อคำถามปลายเปิดเพิ่มขึ้นมา

5. โครงการด้านโครงสร้างพื้นฐานถ้าเป็นไปได้ควรดำเนินการในไตรมาสที่ 2 ของปีงบประมาณ เพื่อประโยชน์หลายประการ เช่น หลีกเลี่ยงการก่อสร้างในฤดูฝน

6. ควรรณรงค์เสริมสร้างและให้ความรู้ความเข้าใจแก่ราษฎรในกระบวนการจัดทำและติดตามประเมินผลแผนพัฒนาท้องถิ่นให้มากยิ่งขึ้น

**นายก อบต.คำเนียมได้ ชี้แจงต่อสภา อบต.คำเนียม เพิ่มเติม 2 ประเด็น ดังนี้**

1. จากความเห็นของคณะกรรมการติดตามและประเมินผลแผนฯ ที่ว่า ยุทธศาสตร์ด้านเศรษฐกิจ และ ยุทธศาสตร์การพัฒนาด้านสิ่งแวดล้อม มีโครงการนำไปสู่การปฏิบัติได้น้อยนั้น

-ได้ชี้แจงว่า เนื่องจากงบประมาณของ อบต.คำเนียม มีจำนวนจำกัดเมื่อเทียบกับภารกิจอำนาจหน้าที่ แต่ผู้บริหารก็ไม่ได้ละเลยยุทธศาสตร์การพัฒนาด้านเศรษฐกิจ และยุทธศาสตร์การพัฒนาด้านสิ่งแวดล้อม ซึ่ง

จะได้นำข้อมูลไปประชุมกับส่วนที่เกี่ยวข้อง เพื่อนำไปพัฒนาให้ดียิ่งขึ้นต่อไป



### ส่วนที่ 3 ยุทธศาสตร์เพื่อการพัฒนา

\*\*\*\*\*

#### 1. ความสัมพันธ์ระหว่างแผนพัฒนาระดับมหภาค

##### 1.1 ยุทธศาสตร์ชาติ 20 ปี (พ.ศ.2560 – 2579)

สถานการณ์และสภาพแวดล้อมภายในประเทศไทย ตั้งแต่อดีตจนถึงปัจจุบัน มีการพัฒนาที่สูงขึ้นตามลำดับ แนวโน้มการเปลี่ยนแปลงในอนาคตในทุกมิติ จะส่งผลกระทบต่ออนาคตการพัฒนาประเทศไทยเป็นอย่างมาก โดยเฉพาะอย่างยิ่งลักษณะโครงสร้างทั้งทางเศรษฐกิจและสังคม ทั้งที่เป็นจุดแข็งและจุดอ่อนที่จะต้องเผชิญและผสมผสานกับปัจจัยภายนอก และก่อให้เกิดทั้งโอกาสและความเสี่ยงในหลากหลายมิติ เพื่อเตรียมความพร้อมของประเทศต่อการเปลี่ยนแปลงที่เกิดขึ้นในอนาคต ประเทศไทยต้องปฏิรูปและปรับเปลี่ยนอย่างเป็นระบบ เพื่อให้โครงสร้างทางเศรษฐกิจและสังคมของประเทศมีความยืดหยุ่นปรับตัวได้เร็ว สามารถรับมือกับความเสี่ยงและภัยคุกคาม ดังนั้น ประเทศไทยจึงกำหนดให้มี “ยุทธศาสตร์ชาติ” เพื่อเป็นยุทธศาสตร์ในการพัฒนาระยะยาว ร่วมกับการปฏิรูปและการพัฒนาระบบและกลไกการบริหารราชการแผ่นดินในการขับเคลื่อนยุทธศาสตร์ให้สามารถนำไปสู่การปฏิบัติอย่างจริงจัง จะช่วยยกระดับคุณภาพของประเทศไทยในทุกภาคส่วน และนำพาประเทศไทยให้หลุดพ้น หรือบรรเทาความรุนแรงของสภาพปัญหาที่เกิดขึ้นในปัจจุบัน ทั้งปัญหาเศรษฐกิจ สังคม รวมถึงสามารถรับมือกับภัยคุกคามและบริหารจัดการความเสี่ยงที่จะเกิดขึ้นในอนาคต และสามารถเปลี่ยนผ่านประเทศไทยไปพร้อม ๆ กับการเปลี่ยนแปลงภูมิทัศน์ใหม่ของโลกได้ ซึ่งจะทำให้ประเทศไทยยังคงรักษาบทบาทสำคัญในเวทีโลก สามารถดำรงรักษาความเป็นชาติที่มีความมั่นคงทางเศรษฐกิจ สังคม และวัฒนธรรม และคนไทยในประเทศมีความอยู่ดีมีสุขอย่างถ้วนหน้ากัน

#### วิสัยทัศน์

“ประเทศไทยมีความมั่นคง มั่งคั่ง ยั่งยืน เป็นประเทศพัฒนาแล้ว  
ด้วยการพัฒนาตามหลักปรัชญาของเศรษฐกิจพอเพียง”

#### พันธกิจ

1. ประเทศไทยมีความมั่นคงปลอดภัย จากการเปลี่ยนแปลงทั้งภายในภายนอกประเทศในด้านสังคม เศรษฐกิจ การเมือง ทรัพยากรธรรมชาติและสิ่งแวดล้อม
2. ประเทศไทยมีความมั่นคงทางด้านเศรษฐกิจ มีความสามารถในการแข่งขันสูง สามารถพัฒนาอย่างต่อเนื่อง และเป็นศูนย์กลางการเชื่อมโยงในภูมิภาค
3. ประเทศไทยมีความยั่งยืนทั้งด้านเศรษฐกิจ สังคม การเมือง ทรัพยากรธรรมชาติและสิ่งแวดล้อม

### เป้าหมาย

เศรษฐกิจและสังคมไทยมีการพัฒนาอย่างมั่นคงและยั่งยืน โดยสถาบันหลักของชาติดำรงอยู่อย่างมั่นคง เป็นจุดยึดเหนี่ยวของสังคม มีความสามัคคีของคนในชาติ มีความสงบและอยู่ร่วมกันอย่างสันติสุขในทุกพื้นที่ และมีระดับรายได้ในกลุ่มประเทศรายได้สูง มีความเป็นธรรมในสังคมและความเหลื่อมล้ำลดลงในทุกมิติ ประเทศไทยมีบทบาทสำคัญในภูมิภาคและโลก

กรอบยุทธศาสตร์ชาติระยะ 20 ปี (พ.ศ.2560-2579)

ยุทธศาสตร์การพัฒนาชาติ	กรอบแนวทางการพัฒนาระยะ 20 ปี (พ.ศ.2560-2579)
ยุทธศาสตร์ที่ 1 ด้านความมั่นคง	<ol style="list-style-type: none"><li>(1) เสริมสร้างความมั่นคงของสถาบันหลักและการปกครองระบอบประชาธิปไตยอันมีพระมหากษัตริย์ทรงเป็นประมุข</li><li>(2) ปฏิรูปกลไกการบริหารประเทศและพัฒนาความมั่นคงทางการเมือง ขจัดคอร์รัปชัน สร้างความเชื่อมั่นในกระบวนการยุติธรรม</li><li>(3) การรักษาความมั่นคงภายในและความสงบเรียบร้อยภายใน ตลอดจนการบริหารจัดการความมั่นคงชายแดนและชายฝั่งทะเล</li><li>(4) การพัฒนาระบบ กลไก มาตรการและความร่วมมือระหว่างประเทศทุกระดับ และรักษาคุณภาพความสัมพันธ์กับประเทศมหาอำนาจ เพื่อป้องกันและแก้ไขปัญหาความมั่นคงรูปแบบใหม่</li><li>(5) การพัฒนาเสริมสร้างศักยภาพการป้องกันประเทศ การรักษาความสงบเรียบร้อยภายในประเทศ สร้างความร่วมมือกับประเทศเพื่อนบ้านและมิตรประเทศ</li><li>(6) การพัฒนาระบบการเตรียมพร้อมแห่งชาติและระบบบริหารจัดการภัยพิบัติ รักษาความมั่นคงของฐานทรัพยากรธรรมชาติ สิ่งแวดล้อม</li><li>(7) การปรับกระบวนการทำงานของกลไกที่เกี่ยวข้องจากแนวคิดสู่แนวระนาบมากขึ้น</li></ol>
ยุทธศาสตร์ที่ 2 ด้านการสร้าง ความสามารถในการ แข่งขัน	<ol style="list-style-type: none"><li>(1) การพัฒนาสมรรถนะทางเศรษฐกิจ ส่งเสริมการค้าการลงทุน พัฒนาสู่ชาติการค้า</li><li>(2) การพัฒนาภาคการผลิตและบริการ เสริมสร้างฐานการผลิต เข้มแข็ง ยั่งยืน และส่งเสริมเกษตรกรรายย่อยสู่เกษตรยั่งยืน เป็นมิตรกับสิ่งแวดล้อม</li></ol>

	<p>3.การพัฒนาผู้ประกอบการและเศรษฐกิจชุมชน พัฒนาทักษะผู้ประกอบการ ยกกระดับผลิตภาพแรงงานและพัฒนา SMEs ทั่วประเทศ</p> <p>4.การพัฒนาพื้นที่เศรษฐกิจพิเศษและเมือง พัฒนาเขตเศรษฐกิจพิเศษชายแดน และพัฒนาระบบเมืองศูนย์กลางความเจริญ</p> <p>5.การลงทุนพัฒนาโครงสร้างพื้นฐาน ด้านการขนส่ง ความมั่นคงและพลังงาน ระบบเทคโนโลยีสารสนเทศ และการวิจัยและพัฒนา</p> <p>6.การเชื่อมโยงกับภูมิภาคและเศรษฐกิจโลก สร้างความเป็นหุ้นส่วนการพัฒนาภินานาชาติ ส่งเสริมให้ไทยเป็นฐานของการประกอบธุรกิจ ฯลฯ</p>
<p>ยุทธศาสตร์ที่ 3 ด้านการพัฒนาและเสริมสร้างศักยภาพคน</p>	<ol style="list-style-type: none"> <li>(1) พัฒนาศักยภาพคนตลอดช่วงชีวิต</li> <li>(2) การยกระดับการศึกษาและการเรียนรู้ให้มีคุณภาพเท่าเทียมและทั่วถึง</li> <li>(3) ปลูกฝังระเบียบวินัย คุณธรรม จริยธรรม ค่านิยมที่พึงประสงค์</li> <li>(4) การสร้างเสริมให้คนมีสุขภาพที่ดี</li> <li>(5) การสร้างความอยู่ดีมีสุขของครอบครัวไทย</li> </ol>
<p>ยุทธศาสตร์ที่ 4 ด้านการสร้างโอกาสความเสมอภาคและเท่าเทียมกันทางสังคม</p>	<ol style="list-style-type: none"> <li>(1) สร้างความมั่นคงและการลดความเหลื่อมล้ำทางเศรษฐกิจและสังคม</li> <li>(2) พัฒนาระบบบริการและระบบบริหารจัดการสุขภาพ</li> <li>(3) มีสภาพแวดล้อมและนวัตกรรมที่เอื้อต่อการดำรงชีวิตในสังคมสูงวัย</li> <li>(4) สร้างความเข้มแข็งของสถาบันทางสังคม ทูทางวัฒนธรรมและความเข้มแข็งของชุมชน</li> <li>(5) พัฒนาการสื่อสารมวลชนให้เป็นกลไกในการสนับสนุนการพัฒนา</li> </ol>
<p>ยุทธศาสตร์ที่ 5 ด้านการสร้างการเติบโตบนคุณภาพชีวิตที่เป็นมิตรกับสิ่งแวดล้อม</p>	<ol style="list-style-type: none"> <li>(1) จัดระบบอนุรักษ์ฟื้นฟู และป้องกันการทำลายทรัพยากรธรรมชาติ</li> <li>(2) วางระบบบริหารจัดการน้ำให้มีประสิทธิภาพทั้ง 25 ลุ่มน้ำ เน้นการปรับระบบการบริหารจัดการอุทกภัยอย่างบูรณาการ</li> <li>(3) การพัฒนาและใช้พลังงานที่เป็นมิตรกับสิ่งแวดล้อม</li> </ol>

ยุทธศาสตร์การพัฒนาชาติ	กรอบแนวทางการพัฒนาระยะ 20 ปี (พ.ศ.2560-2579)
ยุทธศาสตร์ที่ 5 ด้านการสร้างการเติบโตบนคุณภาพชีวิตที่เป็นมิตรกับสิ่งแวดล้อม	(4) การพัฒนาเมืองอุตสาหกรรมเชิงนิเวศและเมืองที่เป็นมิตรกับสิ่งแวดล้อม (5) การร่วมลดปัญหาโลกร้อนและปรับตัวให้พร้อมกับการเปลี่ยนแปลงสภาพภูมิอากาศ (6) การใช้เครื่องมือทางเศรษฐศาสตร์และนโยบายการคลังเพื่อสิ่งแวดล้อม
ยุทธศาสตร์ที่ 6 ด้านการปรับสมดุลและพัฒนาระบบการบริหารจัดการภาครัฐ	(1) การปรับปรุงโครงสร้าง บทบาท ภารกิจของหน่วยงานภาครัฐให้มีขนาดที่เหมาะสม (2) การวางระบบบริหารราชการแบบบูรณาการ (3) การพัฒนาระบบบริหารจัดการกำลังคนและพัฒนาบุคลากรภาครัฐ (4) การต่อต้านการทุจริตและประพฤติมิชอบ (5) การปรับปรุงกฎหมายและระเบียบต่าง ๆ ให้ทันสมัย เป็นธรรมและเป็นสากล (6) พัฒนาระบบการให้บริการประชาชนของหน่วยงานภาครัฐ (7) ปรับปรุงการบริหารจัดการรายได้และรายจ่ายของภาครัฐ

## 1.2 แผนพัฒนาเศรษฐกิจและสังคมแห่งชาติ ฉบับที่ 12 (พ.ศ.2560-2564)

ทิศทางของแผนพัฒนาเศรษฐกิจและสังคมแห่งชาติ ฉบับที่ 12 (พ.ศ.2560 – 2564) ในช่วงของแผนพัฒนาเศรษฐกิจและสังคมแห่งชาติฉบับที่ 12 (พ.ศ.2560–2564) ประเทศไทยจะยังคงประสบภาวะแวดล้อมและบริบทของการเปลี่ยนแปลงต่าง ๆ ที่อาจก่อให้เกิดความเสี่ยงทั้งจากภายในและภายนอกประเทศ อาทิ กระแสการเปิดเศรษฐกิจเสรี ความท้าทายของเทคโนโลยีใหม่ ๆ การเข้าสู่สังคมผู้สูงอายุ การเกิดภัยธรรมชาติที่รุนแรง ประกอบกับสภาวะการณ์ด้านต่างๆ ทั้งเศรษฐกิจ สังคม ทรัพยากรธรรมชาติและสิ่งแวดล้อมของประเทศในปัจจุบันที่ยังคงประสบปัญหาในหลายด้าน เช่น ปัญหาผลิตภาพการผลิต ความสามารถในการแข่งขัน คุณภาพการศึกษา ความเหลื่อมล้ำทางสังคม เป็นต้น ทำให้การพัฒนาในช่วงแผนพัฒนา ฉบับที่ 12 จึงจำเป็นต้องยึดกรอบคิดและหลักการในการวางแผนที่สำคัญ ดังนี้

- (1) การน้อมนำและประยุกต์ใช้หลักปรัชญาของเศรษฐกิจพอเพียง
- (2) คนเป็นศูนย์กลางของการพัฒนาอย่างมีส่วนร่วม
- (3) การสนับสนุนและส่งเสริมแนวความคิดการปฏิรูปประเทศ
- (4) การพัฒนาสู่ความมั่นคง มั่งคั่ง ยั่งยืน สังคมอยู่ร่วมกันอย่างมีความสุข

จากสถานะของประเทศและบริบทการเปลี่ยนแปลงต่าง ๆ ที่ประเทศกำลังประสบอยู่ ทำให้การกำหนดวิสัยทัศน์แผนพัฒนาฯ ฉบับที่ 12 ยังคงมีความต่อเนื่องจากวิสัยทัศน์แผนพัฒนาฯ ฉบับที่ 11 และกรอบหลักการของการวางแผนที่น้อมนำและประยุกต์ใช้หลักปรัชญาของเศรษฐกิจพอเพียง ยึดคนเป็นศูนย์กลางของการพัฒนาอย่างมีส่วนร่วม การพัฒนาที่ยึดหลักสมดุล ยั่งยืน โดยวิสัยทัศน์ของการพัฒนาในแผนพัฒนาฯ ฉบับที่ 12 ต้องให้ความสำคัญกับการกำหนดทิศทางพัฒนาที่มุ่งสู่การเปลี่ยนผ่านประเทศไทยจากประเทศที่มีรายได้ปานกลางไปสู่ประเทศที่มีรายได้สูง มีความมั่นคง และยั่งยืน สังคมอยู่ร่วมกันอย่างมีความสุข และนำไปสู่ การบรรลุวิสัยทัศน์ระยะยาว “มั่นคง มั่งคั่ง ยั่งยืน” ของประเทศ

#### วิสัยทัศน์

“ประเทศไทย มีความมั่นคง มั่งคั่ง ยั่งยืน เป็นประเทศพัฒนาแล้ว  
ด้วยการพัฒนาตามหลักปรัชญาของเศรษฐกิจพอเพียง”

#### เป้าหมาย

๑. คนไทยมีคุณลักษณะเป็นคนไทยที่สมบูรณ์
๒. ความเหลื่อมล้ำทางด้านรายได้และความยากจนลดลง
๓. ระบบเศรษฐกิจมีความเข้มแข็งและแข่งขันได้
๔. ทุนทางธรรมชาติและคุณภาพสิ่งแวดล้อมสามารถสนับสนุนการเติบโตที่เป็นมิตรกับสิ่งแวดล้อม มีความมั่นคงทางอาหาร พลังงาน และน้ำ
๕. มีความมั่นคงในเอกราชและอธิปไตย สังคมปลอดภัย สามัคคี สร้างภาพลักษณ์ดี และเพิ่มความเชื่อมั่นของนานาชาติต่อประเทศไทย
๖. มีระบบบริหารจัดการภาครัฐที่มีประสิทธิภาพ ทันสมัย โปร่งใส ตรวจสอบได้ กระจายอำนาจ และมีส่วนร่วมจากประชาชน

ยุทธศาสตร์การพัฒนาประเทศ

ยุทธศาสตร์การพัฒนาประเทศ	กรอบแนวทางการพัฒนา
ยุทธศาสตร์ที่ 1 การเสริมสร้างและพัฒนาศักยภาพทุนมนุษย์	<ol style="list-style-type: none"><li>(1) ปรับเปลี่ยนค่านิยมคนไทยให้มีคุณธรรม จริยธรรม มีวินัย จิตสาธารณะ และพฤติกรรมที่พึงประสงค์</li><li>(2) พัฒนาศักยภาพคนให้มีทักษะความรู้และความสามารถในการดำรงชีวิตอย่างมีคุณค่า</li><li>(3) ยกระดับคุณภาพทางการศึกษาและการเรียนรู้ตลอดชีวิต</li><li>(4) ลดปัจจัยเสี่ยงด้านสุขภาพ และให้ทุกภาคส่วนคำนึงถึงผลกระทบต่อสุขภาพ</li><li>(5) เพิ่มประสิทธิภาพการบริหารจัดการระบบสุขภาพภาครัฐและปรับระบบการเงินการคลังด้านสุขภาพ</li><li>(6) พัฒนาระบบการดูแลและสร้างสภาพแวดล้อมที่เหมาะสมกับสังคมสูงวัย</li><li>(7) ผลักดันให้สถาบันทางสังคมมีส่วนร่วมพัฒนาประเทศอย่างเข้มแข็ง</li></ol>
ยุทธศาสตร์ที่ 2 การสร้างความเป็นธรรมและลดความเหลื่อมล้ำในสังคม	<ol style="list-style-type: none"><li>(1) เพิ่มโอกาสให้กับกลุ่มเป้าหมายประชากร ร้อยละ 40 ที่มีรายได้ต่ำสุดให้สามารถเข้าถึงบริการที่มีคุณภาพของรัฐและมีอาชีพ</li><li>(2) กระจายการให้บริการภาครัฐทั้งด้านการศึกษา สาธารณสุข และสวัสดิการที่มีคุณภาพให้ครอบคลุมและทั่วถึง</li><li>(3) เสริมสร้างศักยภาพชุมชน การพัฒนาเศรษฐกิจชุมชนและการสร้างความเข้มแข็งการเงินฐานราก ตามหลักปรัชญาของเศรษฐกิจพอเพียง เพื่อให้ชุมชนสามารถพึ่งพาตนเองได้ มีสิทธิในการจัดการทุน ที่ดิน และทรัพยากรภายในชุมชน</li></ol>
ยุทธศาสตร์ที่ 3 การสร้างความเข้มแข็งทางเศรษฐกิจและแข่งขันได้อย่างยั่งยืน	<ol style="list-style-type: none"><li>(1) การบริหารจัดการเศรษฐกิจส่วนรวม โดยมีแนวทางการพัฒนา ดังนี้<ul style="list-style-type: none"><li>- การพัฒนาด้านการคลัง</li><li>- การพัฒนาภาคการเงิน</li><li>- การพัฒนานวัตกรรมทางการเงินรูปแบบใหม่ ๆ</li><li>- เพิ่มประสิทธิภาพและเสถียรภาพของสถาบันการเงินเฉพาะกิจ</li></ul></li></ol>

ยุทธศาสตร์การพัฒนาประเทศ	กรอบแนวทางการพัฒนา
	<p>(2) การเสริมสร้างและพัฒนาขีดความสามารถในการแข่งขันของภาคการผลิตและบริการ โดยมีแนวทางการพัฒนา ดังนี้</p> <ul style="list-style-type: none"><li>- การพัฒนาภาคการเกษตร</li><li>- การพัฒนาภาคอุตสาหกรรม</li><li>- การพัฒนาภาคบริการและการท่องเที่ยว</li><li>- การพัฒนาภาคการค้าและการลงทุน</li></ul>
ยุทธศาสตร์ที่ 4 การเติบโตที่เป็นมิตรกับสิ่งแวดล้อมเพื่อการพัฒนาอย่างยั่งยืน	<ol style="list-style-type: none"><li>(1) การรักษาฟื้นฟูทรัพยากรธรรมชาติ สร้างสมดุลของการอนุรักษ์และใช้ประโยชน์อย่างยั่งยืนและเป็นธรรม</li><li>(2) เพิ่มประสิทธิภาพการบริหารจัดการทรัพยากรน้ำเพื่อให้เกิดความมั่นคง สมดุล และยั่งยืน</li><li>(3) แก้ไขปัญหาวิกฤตสิ่งแวดล้อม</li><li>(4) ส่งเสริมการผลิตและการบริโภคที่เป็นมิตรกับสิ่งแวดล้อม</li><li>(5) สนับสนุนลดการปล่อยก๊าซเรือนกระจก และเพิ่มขีดความสามารถในการปรับตัว ต่อการเปลี่ยนแปลงสภาพภูมิอากาศ</li><li>(6) บริการจัดการเพื่อลดความเสี่ยงด้านภัยพิบัติ</li><li>(7) พัฒนาระบบการบริหารจัดการและกลไก แก้ไขปัญหาความขัดแย้งด้านทรัพยากรธรรมชาติและสิ่งแวดล้อม</li><li>(8) การพัฒนาความร่วมมือด้านสิ่งแวดล้อมระหว่างประเทศ</li></ol>
ยุทธศาสตร์ที่ 5 การเสริมสร้างความมั่นคงแห่งชาติ เพื่อการพัฒนาประเทศสู่ความมั่งคั่งและยั่งยืน	<ol style="list-style-type: none"><li>(1) การรักษาความมั่นคงภายใน เพื่อให้เกิดความสงบในสังคมและธำรงไว้ซึ่งสถาบันหลักของชาติ</li><li>(2) การพัฒนาเสริมสร้างศักยภาพการป้องกันประเทศ เพื่อเตรียมความพร้อมในการรับมือภัยคุกคามทั้งการทหารและภัยคุกคามอื่น ๆ</li><li>(3) การส่งเสริมความร่วมมือกับต่างประเทศด้านความมั่นคง เพื่อบูรณาการความร่วมมือกับมิตรประเทศเพื่อผลประโยชน์ทางเศรษฐกิจ สังคม และการป้องกันภัยคุกคามข้ามชาติ</li></ol>

	<p>4.การรักษาความมั่นคง และผลประโยชน์ของชาติทางทะเล เพื่อคงไว้ซึ่งอำนาจอธิปไตยและสิทธิอธิปไตยในเขตทางทะเล</p> <p>5.การบริหารจัดการความมั่นคงเพื่อการพัฒนา เพื่อให้เกิดความสอดคล้องกันระหว่างแผนงานที่เกี่ยวข้องกับความมั่นคง กับแผนงานการพัฒนาอื่น ๆ ภายใต้การมีส่วนร่วมของภาคประชาชน</p>
<p>ยุทธศาสตร์ที่ 6 การบริหารจัดการในภาครัฐ การป้องกัน การทุจริตประพฤติมิชอบและธรรมาภิบาลในสังคมไทย</p>	<ol style="list-style-type: none"><li>(1) ปรับปรุงโครงสร้างหน่วยงาน บทบาท ภารกิจ และคุณภาพบุคลากรภาครัฐ ให้มีความโปร่งใส ทันสมัย คล่องตัว มีขนาดที่เหมาะสม เกิดความคุ้มค่า</li><li>(2) ปรับปรุงกระบวนการงบประมาณ และสร้างกลไกในการติดตามตรวจสอบการเงิน การคลังภาครัฐ</li><li>(3) เพิ่มประสิทธิภาพและยกระดับการให้บริการสาธารณะให้ได้มาตรฐานสากล</li><li>(4) เพิ่มประสิทธิภาพการบริหารจัดการให้แก่องค์กรปกครองส่วนท้องถิ่น</li><li>(5) ป้องกันและปราบปรามการทุจริต และประพฤติมิชอบ</li><li>(6) ปฏิรูปกฎหมายและกระบวนการยุติธรรมให้มีความทันสมัย เป็นธรรม และสอดคล้องกับข้อบังคับสากล หรือข้อตกลงระหว่างประเทศ</li></ol>
<p>ยุทธศาสตร์ที่ 7 การพัฒนาโครงสร้างพื้นฐาน และระบบ โลจิสติกส์</p>	<ol style="list-style-type: none"><li>(1) การพัฒนาโครงสร้างพื้นฐานด้านขนส่ง<ul style="list-style-type: none"><li>- พัฒนาระบบขนส่งทางราง</li><li>- พัฒนาระบบขนส่งสาธารณะในเขตเมือง</li><li>- พัฒนาโครงข่ายทางถนน</li><li>- พัฒนาระบบขนส่งทางอากาศ</li><li>- พัฒนาระบบขนส่งทางน้ำ</li></ul></li><li>(2) การสนับสนุนการพัฒนาระบบขนส่ง</li><li>(3) การพัฒนาระบบโลจิสติกส์</li><li>(4) การพัฒนาด้านพลังงาน</li><li>(5) การพัฒนาด้านเศรษฐกิจดิจิทัล</li></ol> <p>การพัฒนาระบบน้ำประปา</p>



ยุทธศาสตร์การพัฒนาประเทศ	กรอบแนวทางการพัฒนา
ยุทธศาสตร์ที่ 8 การพัฒนา วิทยาศาสตร์ เทคโนโลยี วิจัยและนวัตกรรม	(1) เร่งส่งเสริมการลงทุนวิจัยและพัฒนาและผลักดันสู่การใช้ ประโยชน์ในเชิงพาณิชย์และเข้าสังคม (2) พัฒนาผู้ประกอบการให้เป็นผู้ประกอบการทางเทคโนโลยี (3) พัฒนาสภาวะแวดล้อมของการพัฒนาวิทยาศาสตร์ เทคโนโลยี วิจัย และนวัตกรรม
ยุทธศาสตร์ที่ 9 การพัฒนาภาค เมือง และพื้นที่เศรษฐกิจ	(1) การพัฒนาภาคเพื่อสร้างโอกาสทางเศรษฐกิจให้กระจายตัว อย่างทั่วถึง - ภาคเหนือ : พัฒนาให้เป็นฐานเศรษฐกิจสร้างสรรค์มูลค่า สูง - ภาคตะวันออกเฉียงเหนือ : พัฒนาให้หลุดพ้นจากความ ยากจนสู่เป้าหมายการพึ่งตนเอง
	- ภาคกลาง : พัฒนาเป็นฐานเศรษฐกิจชั้นนำ - ภาคใต้ : พัฒนาเป็นฐานการสร้างรายได้ที่หลากหลาย (2) การพัฒนาเมือง - แนวทางการพัฒนาหลัก - แนวทางการพัฒนาเมืองสำคัญ (3) การพัฒนาพื้นที่เศรษฐกิจ - พื้นที่บริเวณชายฝั่งทะเลตะวันออก - พื้นที่เศรษฐกิจพิเศษชายแดน
ยุทธศาสตร์ที่ 10 ความร่วมมือระหว่าง ประเทศเพื่อการพัฒนา	(1) ขยายความร่วมมือทางการค้าและการลงทุนกับมิตรประเทศ และแสวงหาตลาดใหม่ สำหรับสินค้าและบริการของไทย (2) พัฒนาคือความเชื่อมโยงด้านการคมนาคมขนส่งโลจิสติกส์และ โทรคมนาคมในกรอบความร่วมมืออนุภูมิภาคภายใต้แผนงาน GMS, ACMECS, IMT – GT, BIMSTEC และ JDS และภูมิภาค อาเซียน เพื่ออำนวยความสะดวกและลดต้นทุนด้านโลจิสติกส์ (3) พัฒนาและส่งเสริมให้ไทยเป็นฐานของการประกอบธุรกิจ การบริการและการลงทุนที่โดดเด่นในภูมิภาค

ยุทธศาสตร์ที่ 10 ความร่วมมือระหว่างประเทศเพื่อการพัฒนา	(4) ส่งเสริมการลงทุนในต่างประเทศ (Outward investment) ของผู้ประกอบการไทย (5) เปิดประตูการค้าและพัฒนาความร่วมมือกับประเทศเพื่อนบ้าน ในลักษณะหุ้นส่วนทางยุทธศาสตร์ทั้งในระดับอนุภูมิภาค และภูมิภาคที่มีความเสมอภาคกัน (6) สร้างความเป็นหุ้นส่วนการพัฒนาประเทศในอนุภาค ภูมิภาค และนานาชาติประเทศ (7) เข้าร่วมเป็นภาคีความร่วมมือระหว่างประเทศโดยมีบทบาทที่สร้างสรรค์ (8) ส่งเสริมความร่วมมือกับภูมิภาค และนานาชาติในการสร้างความมั่นคง (9) บูรณาการภารกิจด้านความร่วมมือระหว่างประเทศและด้านการต่างประเทศ (10) ส่งเสริมให้เกิดการปรับตัวภายในประเทศที่สำคัญ
--	--

### 1.3 แผนพัฒนาภาค/แผนพัฒนากลุ่มจังหวัด/แผนพัฒนาจังหวัด

#### 1.3.1 ยุทธศาสตร์ภาคตะวันออกเฉียงเหนือ (19 จังหวัด)

##### วิสัยทัศน์

“เป็นศูนย์กลางการผลิตสินค้าด้านการเกษตร อุตสาหกรรม และบริการ โดยใช้นวัตกรรม สร้างสรรค์ ที่เชื่อมโยงความต้องการของตลาดภายในและต่างประเทศ”

##### พันธกิจ

1. เสริมสร้างความร่วมมือด้านการผลิต การค้า การลงทุน และการบริการ ทั้งในและนอกอาเซียน
2. พัฒนาขีดความสามารถการผลิตสินค้าและบริการ โดยใช้นวัตกรรม เพื่อยกระดับมาตรฐานให้ตรงกับความต้องการของตลาดและสามารถแข่งขันได้ทั้งในและต่างประเทศ
3. ส่งเสริมการมีส่วนร่วมเพื่อพัฒนาเศรษฐกิจตามแนวทางของประชารัฐ
4. พัฒนาโครงสร้างพื้นฐานเพื่อเชื่อมโยงความสามารถในการแข่งขันทั้งในและต่างประเทศ
5. ส่งเสริมให้ประชาชนเป็นนักการค้า (Trading Nation)
6. เสริมสร้างเครือข่ายความร่วมมือในภาคตะวันออกเฉียงเหนือเพื่อเป็นศูนย์กลางการผลิต การค้า การลงทุน

## เป้าประสงค์

1. เพื่อยกระดับขีดความสามารถในการแข่งขันของผู้ประกอบการในการผลิตสินค้าและบริการ
2. เพื่อเพิ่มมูลค่าผลิตภัณฑ์มวลรวมของภาคตะวันออกเฉียงเหนือ เฉลี่ยร้อยละ 5 ต่อปี
3. เพื่อรักษาสິงแวดล้อมให้สอดคล้องกับการพัฒนาโดยเพิ่มพื้นที่ป่าไม้ให้ได้ร้อยละ 40 ของพื้นที่ภาค

### 1. ยุทธศาสตร์ด้านการเกษตร

- ยุทธศาสตร์ที่ 1 การบริหารจัดการน้ำเพื่อการผลิตการเกษตร
- ยุทธศาสตร์ที่ 2 การพัฒนาที่ดินเพื่อการผลิตการเกษตร
- ยุทธศาสตร์ที่ 3 การใช้หลักความพอเพียงประยุกต์กับการผลิตการเกษตร
- ยุทธศาสตร์ที่ 4 การยกระดับการแปรรูปข้าวหอมมะลิ
- ยุทธศาสตร์ที่ 5 การยกระดับการแปรรูปข้าวเหนียว
- ยุทธศาสตร์ที่ 6 การขับเคลื่อนขีดความสามารถเพื่อเพิ่มผลิตภาพการเกษตรในพื้นที่ลุ่มน้ำที่มีศักยภาพ
- ยุทธศาสตร์ที่ 7 การยกระดับการผลิตอ้อย
- ยุทธศาสตร์ที่ 8 การยกระดับการผลิตมันสำปะหลัง
- ยุทธศาสตร์ที่ 9 การแปรรูปยางพารา
- ยุทธศาสตร์ที่ 10 การผลิตโคเนื้อ
- ยุทธศาสตร์ที่ 11 การผลิตโคนม และผลิตภัณฑ์นม
- ยุทธศาสตร์ที่ 12 การส่งเสริมสมรรถนะและเสริมสร้างศักยภาพของเกษตรกร และกลุ่มสถาบันเกษตรกร
- ยุทธศาสตร์ที่ 13 การใช้นวัตกรรมเพื่อพัฒนาการแปรรูป และการตลาด เพื่อสร้างความแตกต่างของผลิตภัณฑ์

### 1.3.2. ยุทธศาสตร์ด้านอุตสาหกรรม

- ยุทธศาสตร์ที่ 1 การพัฒนาขีดความสามารถของผู้ประกอบการอุตสาหกรรมด้านการผลิตตามความต้องการของตลาดด้วยนวัตกรรม
- ยุทธศาสตร์ที่ 2 การแปรรูปอาหารและเกษตรอุตสาหกรรมด้วยนวัตกรรมตามความต้องการของตลาด
- ยุทธศาสตร์ที่ 3 การพัฒนาอุตสาหกรรมการเกษตรและเทคโนโลยีชีวภาพด้วยนวัตกรรม
- ยุทธศาสตร์ที่ 4 การผลิตสินค้าที่มีอัตลักษณ์ท้องถิ่นเชื่อมโยงการท่องเที่ยว

### 1.3.3. ยุทธศาสตร์ด้านการค้าและบริการ

- ยุทธศาสตร์ที่ 1 อุตสาหกรรมการท่องเที่ยวชุมชน
- ยุทธศาสตร์ที่ 2 การท่องเที่ยวเชิงประวัติศาสตร์ วัฒนธรรม และวิถีชีวิต

ยุทธศาสตร์ที่ 3 การค้า การค้าชายแดน และการลงทุน

ยุทธศาสตร์ที่ 4 การพัฒนาโครงสร้างพื้นฐานและการคมนาคมขนส่งให้มีประสิทธิภาพ

ยุทธศาสตร์ที่ 5 สร้างสมดุลด้านทรัพยากรธรรมชาติและสิ่งแวดล้อม

ยุทธศาสตร์ที่ 6 การยกระดับเมืองเศรษฐกิจเป็นมหานคร

### 3.2 แผนพัฒนากลุ่มจังหวัดภาคตะวันออกเฉียงเหนือตอนล่าง 2

(อุบลราชธานี ศรีสะเกษ ยโสธร อำนาจเจริญ)

ชื่อกลุ่ม ราชธานี เจริญศรี โสธร

วิสัยทัศน์ “ข้าวหอมมะลิเป็นเลิศ การท่องเที่ยวการค้าชายแดนได้มาตรฐานสากล”

#### พันธกิจ

1. พัฒนาคุณภาพการผลิตตามมาตรฐาน GAP และเพิ่มมูลค่าผลิตภัณฑ์ เพิ่มช่องทางการตลาดข้าวหอมมะลิคุณภาพดี
2. พัฒนาและพัฒนาแหล่งท่องเที่ยวให้มีศักยภาพ และพัฒนาทักษะบุคลากร ส่งเสริมการประชาสัมพันธ์ และการตลาดให้ได้มาตรฐาน
3. เสริมสร้างความเข้มแข็งเครือข่ายวิสาหกิจชุมชน ผู้ประกอบการและเครือข่ายพันธมิตรธุรกิจการค้าชายแดน ทั้งด้านการบริหารจัดการ และพัฒนาระบบโลจิสติกส์ เชื่อมโยงภูมิภาคอาเซียน

#### เป้าประสงค์รวม

1. เพิ่มผลผลิตให้ได้ตามมาตรฐาน และสร้างมูลค่าผลิตภัณฑ์ด้วยการแปรรูป เพิ่มช่องทางการตลาด ทั้งในและต่างประเทศ ข้าวหอมมะลิคุณภาพดี
2. พัฒนาคุณภาพแหล่งท่องเที่ยวที่มีศักยภาพให้ได้มาตรฐานและเสริมสร้างการบริหารจัดการการมีส่วนร่วมขององค์กรปกครองส่วนท้องถิ่น และชุมชนในแหล่งท่องเที่ยว
3. สร้างเครือข่ายการค้ากลุ่มจังหวัดเพื่อเพิ่มมูลค่าการค้าชายแดนด้วยระบบโลจิสติกส์ (Logistics) ที่มีประสิทธิภาพ

#### ยุทธศาสตร์การพัฒนากลุ่มจังหวัดภาคตะวันออกเฉียงเหนือตอนล่าง

ยุทธศาสตร์การพัฒนากลุ่มจังหวัดภาคตะวันออกเฉียงเหนือตอนล่าง	กรอบแนวทางการพัฒนา
ยุทธศาสตร์ที่ 1 พัฒนาคุณภาพและเพิ่มมูลค่าข้าวหอมมะลิสู่ความต้องการของตลาด	(1) พัฒนาประสิทธิภาพกระบวนการผลิตข้าวหอมมะลิให้ได้คุณภาพตามมาตรฐาน

ยุทธศาสตร์การพัฒนากลุ่มจังหวัด ภาคตะวันออกเฉียงเหนือตอนล่าง	กรอบแนวทางการพัฒนา
ยุทธศาสตร์ที่ 1 พัฒนาคุณภาพและเพิ่มมูลค่าข้าว หอมมะลิสู่ความต้องการของตลาด	ส่งเสริมเครือข่ายผู้ผลิต ผู้ประกอบการแปรรูปและ ผลิตภัณฑ์ ข้าวหอมมะลิคุณภาพดี (1) เพิ่มช่องทางการตลาดข้าวหอมมะลิคุณภาพดี สร้างและพัฒนาตราสินค้า บรรจุภัณฑ์ ระบบ สารสนเทศ ด้านการผลิตและการตลาด
ยุทธศาสตร์ที่ 2 พัฒนาคุณภาพการท่องเที่ยว ให้ได้ ระดับมาตรฐานและยั่งยืน	(๑) พัฒนาแหล่งท่องเที่ยวที่มีศักยภาพในกลุ่มจังหวัด ให้มีคุณภาพและ ได้มาตรฐานสากล (๒) เสริมสร้างความเข้มแข็งในการบริหารจัดการ และพัฒนาการท่องเที่ยวอย่างยั่งยืน (๓) สนับสนุนการพัฒนาบริการและการบริหาร จัดการของเครือข่ายการท่องเที่ยวที่มีศักยภาพ (๔) ส่งเสริมการประชาสัมพันธ์และพัฒนาการตลาด ท่องเที่ยวและ ส่งเสริมการพัฒนาสินค้า ผลิตภัณฑ์ชุมชนเพื่อ การท่องเที่ยว
ยุทธศาสตร์ที่ 3 พัฒนาระบบสนับสนุนการบริหาร จัดการธุรกิจการค้าและเพิ่มมูลค่า การค้าชายแดนครบวงจร และได้ มาตรฐานสากล	(1) เสริมสร้างความเข้มแข็งของเครือข่าย วิสาหกิจ ชุมชนและผู้ประกอบการเศรษฐกิจขนาดกลาง และขนาดย่อม (2) เสริมสร้างเครือข่ายพันธมิตรทางการค้า การ ลงทุนในกลุ่มจังหวัด และประเทศเพื่อนบ้าน (3) การศึกษาวิจัยและพัฒนาระบบผลิตและส่ง มอบ (Logistics) เพื่อสนับสนุนธุรกิจการค้า

### 3.3 แผนพัฒนาจังหวัดศรีสะเกษ

วิสัยทัศน์ “ดินแดนเกษตรปลอดภัย การค้าและการท่องเที่ยวครบวงจร”

#### พันธกิจ

1. ส่งเสริมการผลิตสินค้าเกษตรปลอดภัยและได้มาตรฐาน
2. ส่งเสริมการค้า การลงทุน และการท่องเที่ยวแบบครบวงจร
3. เสริมสร้างสังคมสุขภาวะ การศึกษา การกีฬา วัฒนธรรมและขนบธรรมเนียมประเพณี
4. เสริมสร้างความสมดุลด้านทรัพยากรธรรมชาติและสิ่งแวดล้อม
5. เสริมสร้างความมั่นคง ความเป็นระเบียบ และความสงบเรียบร้อยของบ้านเมือง
6. บริหารจัดการภาครัฐโดยยึดหลักธรรมาภิบาล

#### เป้าประสงค์รวม

1. มูลค่าการค้า การลงทุน และรายได้จากการท่องเที่ยวเพิ่มขึ้นอย่างต่อเนื่อง
2. สินค้าเกษตรปลอดภัยและได้มาตรฐาน
3. คุณภาพชีวิตที่ดีขึ้น ภายใต้การรักษาขนบธรรมเนียมประเพณีที่ดีงาม
4. สิ่งแวดล้อมเหมาะสมและมีความยั่งยืน
5. สังคมมีความเป็นระเบียบเรียบร้อยและมีความมั่นคง
6. ทุกภาคส่วนมีส่วนร่วมในการพัฒนาจังหวัด ภายใต้การบริหารจัดการภาครัฐและธรรมาภิบาล

#### ยุทธศาสตร์การพัฒนาจังหวัดศรีสะเกษ

ยุทธศาสตร์การพัฒนา จังหวัดศรีสะเกษ	กรอบแนวทางการพัฒนา
ยุทธศาสตร์ที่ 1 พัฒนาโครงสร้าง พื้นฐานและการ ยกระดับเศรษฐกิจ ให้พึ่งตนเองและ แข่งขันได้	(1) สร้างโอกาส เพิ่มรายได้ กลุ่มเกษตรปลอดภัยและเกษตรอินทรีย์ (2) พัฒนาโครงสร้างพื้นฐาน (3) พัฒนาการตลาด การค้า การลงทุน การขนส่งสินค้า และการส่งออก (4) ส่งเสริมการท่องเที่ยวครบวงจร (5) ลดต้นทุนการผลิตภาคการเกษตร (6) ส่งเสริมการผลิต และบริหารจัดการโคเนื้อเพื่อการจำหน่ายที่ได้ มาตรฐานและมีคุณภาพ
ยุทธศาสตร์ที่ 2 การเสริมสร้างภูมิคุ้ม กันทางสังคมและคุณภาพชีวิตที่ดี	(1) ส่งเสริมการเรียนรู้ อนุรักษ์วัฒนธรรม ประเพณี และทำนุบำรุงศาสนา

ยุทธศาสตร์การพัฒนาจังหวัด ศรีสะเกษ	กรอบแนวทางการพัฒนา
	(1) เพิ่มโอกาสทางการศึกษาอย่างทั่วถึงและยกระดับการศึกษาให้มีคุณภาพ สนับสนุนการน้อมนำหลักปรัชญาของเศรษฐกิจพอเพียงไปใช้ในการดำรงชีวิต
	(4) พัฒนาคุณภาพชีวิต ระบบสาธารณสุขปโภค ปัจจัยพื้นฐานทางสังคม และระบบบริการสุขภาพให้มีมาตรฐาน (5) พัฒนาทรัพยากรมนุษย์ และศักยภาพแรงงานที่มีคุณภาพ
ยุทธศาสตร์ที่ 3 การเสริมสร้างความ สมดุลด้านทรัพยากร ธรรมชาติและ สิ่งแวดล้อม	(1) สนับสนุน พื้นฟู อนุรักษ์ทรัพยากรธรรมชาติและสิ่งแวดล้อม รวมทั้งใช้ประโยชน์จากความหลากหลายทางชีวภาพ (2) พัฒนาระบบบริหารจัดการขยะ และพลังงานทางเลือก (3) เพิ่มประสิทธิภาพการบริหารจัดการน้ำ
ยุทธศาสตร์ที่ 4 การเสริมสร้างความ มั่นคงและการรักษา ความสงบเรียบร้อย	(1) เสริมสร้างความสงบเรียบร้อยและความปลอดภัยในชีวิตและทรัพย์สิน (2) เสริมสร้างความปรองดองสมานฉันท์ (3) พัฒนาศักยภาพเพื่อก้าวสู่ประชาคมโลก
ยุทธศาสตร์ที่ 5 การบริหารจัดการ ในภาครัฐ และ ธรรมาภิบาล	(1) พัฒนาระบบป้องกันและปราบปรามการทุจริตและประพฤติมิชอบ (2) พัฒนาศักยภาพบุคลากรอย่างต่อเนื่อง (3) พัฒนาระบบสารสนเทศ และส่งเสริมการใช้ประโยชน์จากวิทยาศาสตร์ เทคโนโลยี การวิจัย และนวัตกรรม

#### 4. ยุทธศาสตร์องค์การบริหารส่วนจังหวัดศรีสะเกษ

##### วิสัยทัศน์

“สร้างสังคมมีสุข ส่งเสริมการค้าชายแดนและการท่องเที่ยว

พัฒนาการศึกษาท้องถิ่นให้ได้มาตรฐาน”

##### พันธกิจ

1. ส่งเสริมการพัฒนาคุณภาพชีวิตของคนในท้องถิ่น
2. ส่งเสริมทรัพยากรธรรมชาติและสิ่งแวดล้อม
3. ส่งเสริมการท่องเที่ยวและการพาณิชย์ การค้า การลงทุนชายแดน

4. พัฒนาการจัดการศึกษาท้องถิ่น
5. บริหารจัดการตามหลักธรรมาภิบาล

#### เป้าประสงค์รวม

1. พัฒนาคุณภาพของคนในท้องถิ่นให้อยู่ดีมีสุขโดยองค์รวมที่ดีขึ้น
2. พัฒนาทรัพยากรธรรมชาติและสิ่งแวดล้อมให้อยู่บนความสมดุลและยั่งยืน
3. ส่งเสริมการท่องเที่ยว และการพาณิชย์ การค้าชายแดนเปิดประตูสู่อาเซียน
4. พัฒนาการจัดการศึกษาท้องถิ่น ทุกระดับได้มาตรฐานและมีส่วนร่วม
5. พัฒนาองค์กรที่มุ่งสู่องค์กรสมัยใหม่ ก้าวทันเทคโนโลยี

#### ยุทธศาสตร์การพัฒนาขององค์การบริหารส่วนจังหวัดศรีสะเกษ

ยุทธศาสตร์การพัฒนาของ องค์การบริหารส่วนจังหวัดศรีสะเกษ	แนวทางการพัฒนา
ยุทธศาสตร์ที่ 1 การพัฒนาคุณภาพ ชีวิต	(1) พัฒนาสุขภาพอนามัย (2) การกีฬาและนันทนาการ (3) สวัสดิการและสังคม (4) การพัฒนาอาชีพ (5) การพัฒนาการจัดระเบียบชุมชน สังคมและรักษาความสงบเรียบร้อย (6) การส่งเสริมศาสนา รักษาสืบทอดศิลปวัฒนธรรม จารีตประเพณี และภูมิปัญญาท้องถิ่น
ยุทธศาสตร์ที่ 2 การพัฒนา ทรัพยากรธรรมชาติและ สิ่งแวดล้อม	(1) การพัฒนาโครงสร้างพื้นฐาน (2) การส่งเสริม/สนับสนุนการพัฒนาเมือง/ชนบท (3) การส่งเสริม สงวนรักษาทรัพยากรธรรมชาติและสิ่งแวดล้อม
ยุทธศาสตร์ที่ 3 การส่งเสริมการ ท่องเที่ยวและการ พาณิชย์ การค้าชายแดน	(1) การส่งเสริมการท่องเที่ยว (2) การส่งเสริมการพาณิชย์ การลงทุน (3) การส่งเสริมการค้าและการลงทุนชายแดน



ยุทธศาสตร์การพัฒนาของ องค์การบริหารส่วนจังหวัดศรีสะเกษ	แนวทางการพัฒนา
ยุทธศาสตร์ที่ 4 การจัดการศึกษาท้องถิ่น	(1) การพัฒนาคุณภาพผู้เรียน (2) การพัฒนาผู้เรียนให้มีอัจฉริยภาพ (3) การพัฒนาคุณภาพบุคลากร (4) การพัฒนาหลักสูตร สถานศึกษาและกระบวนการจัดการศึกษา (5) การส่งเสริมและพัฒนาการใช้สื่อนวัตกรรมเทคโนโลยีการศึกษา และแหล่งเรียนรู้ (6) การพัฒนาระบบนิเทศทางการศึกษา (7) การจัดการศึกษาตามหลักปรัชญาเศรษฐกิจพอเพียง (8) การส่งเสริมการบริหารสถานศึกษาโดยใช้โรงเรียนเป็นฐานเพื่อ การพัฒนาท้องถิ่น (SBMLD) (9) การส่งเสริมศาสนา ศิลปวัฒนธรรม และภูมิปัญญาท้องถิ่น
ยุทธศาสตร์ที่ 5 การพัฒนาองค์กร	(1) การพัฒนาบุคลากร (2) การพัฒนาองค์กร (3) การบริหารจัดการ

## 5. ยุทธศาสตร์การพัฒนาขององค์กรปกครองส่วนท้องถิ่นในเขตจังหวัดศรีสะเกษ

### 5.1 วิสัยทัศน์

“เมืองน่าอยู่ ประชูปการค้ำการท่องเที่ยว เป็นเลิศด้านการศึกษาและกีฬา  
นำสินค้าเกษตรปลอดภัยได้มาตรฐานสากล”

### 5.2 พันธกิจ

1. สร้างความมั่นคง มั่งคั่ง ความสงบเรียบร้อย บ้านเมืองมีความเป็นระเบียบร่มรื่นมีพื้นที่สีเขียว
2. ส่งเสริมสวัสดิการสังคมท้องถิ่น
3. การพัฒนาเส้นทางคมนาคม แหล่งน้ำ และระบบสาธารณสุขปโภค สาธารณูปการท้องถิ่น

4. ส่งเสริมการค้า การลงทุน การท่องเที่ยวเกี่ยวกับประเทศเพื่อนบ้าน
5. ส่งเสริมประเพณี วัฒนธรรมและภูมิปัญญาท้องถิ่น
6. ส่งเสริมสุขภาพ สนับสนุนการศึกษาและกีฬาของจังหวัด
7. ส่งเสริมสินค้าเกษตรที่ได้มาตรฐานและปลอดภัย รวมทั้งสนับสนุนอุตสาหกรรมแปรรูปสินค้าเกษตร
8. บูรณาการการทำงานของหน่วยงานราชการ เพื่อขับเคลื่อนยุทธศาสตร์จังหวัดให้บรรลุผลสัมฤทธิ์

### 5.3 เป้าประสงค์รวม

1. ชุมชนและสังคม มีความเป็นระเบียบ และมีความสงบเรียบร้อย ประชาชนมีคุณภาพชีวิตที่ดี อยู่ในสภาพแวดล้อมที่เหมาะสม มีความปลอดภัยในชีวิตและทรัพย์สิน
2. ประชาชนได้รับความสะดวก รวดเร็วในการใช้เส้นทางคมนาคม และมีระบบสาธารณสุขปึก สาธารณสุขการอย่างทั่วถึง
3. มูลค่าการค้าการลงทุน และรายได้จากการท่องเที่ยวเพิ่มขึ้น
4. ประเพณี วัฒนธรรมและภูมิปัญญาท้องถิ่นได้รับการสืบสานเพื่อไม่ให้สูญหายไป
5. ผลสัมฤทธิ์ทางการศึกษาและการกีฬาเพิ่มสูงขึ้น
6. ผลผลิตด้านการเกษตรที่ได้มาตรฐานและปลอดภัยเพิ่มขึ้น

### 5.4 ผลผลิตที่ได้ 3 ด้าน ดังนี้

1. ด้านทรัพยากรธรรมชาติและสิ่งแวดล้อม
2. ด้านสังคมและคุณภาพชีวิต
3. ด้านเศรษฐกิจ

### 5.5 ยุทธศาสตร์การพัฒนาขององค์กรปกครองส่วนท้องถิ่นในเขตจังหวัดศรีสะเกษ

ประกอบด้วย 3 ด้าน ดังนี้

ยุทธศาสตร์ที่ 1 การพัฒนาโครงสร้างพื้นฐาน ทรัพยากรธรรมชาติและสิ่งแวดล้อม

#### เป้าประสงค์

1. มีโครงสร้างพื้นฐานและทรัพยากรธรรมชาติสิ่งแวดล้อม ที่เอื้อประโยชน์ต่อการดำรงชีวิต และการประกอบอาชีพ

#### กลยุทธ์

1. พัฒนาและฟื้นฟูแหล่งน้ำอย่างมีประสิทธิภาพ
2. อนุรักษ์ ฟื้นฟู และบริหารจัดการทรัพยากรธรรมชาติ เพื่อตอบสนองต่อการพัฒนาอย่างยั่งยืน และแนวทางปรัชญาเศรษฐกิจพอเพียง
3. พัฒนาระบบคมนาคมขนส่ง สาธารณูปโภค สาธารณูปการ และการผังเมือง พัฒนาเมืองให้ได้มาตรฐาน อย่างทั่วถึงและเป็นธรรม

#### ตัวชี้วัด

1. ร้อยละของปริมาณแหล่งน้ำที่ได้รับการพัฒนาและปรับปรุงเพิ่มขึ้น
2. ร้อยละของถนนที่เพิ่มขึ้น

3. ร้อยละของถนนที่ได้รับการปรับปรุง
4. ร้อยละขององค์กรปกครองท้องถิ่นที่ได้รับการส่งเสริมให้มีการพัฒนาเมือง โดยการจัดวางผังเมืองที่มีมาตรฐาน

## ยุทธศาสตร์ที่ 2 การเสริมสร้างภูมิคุ้มกันทางสังคม และคุณภาพชีวิตที่ดี เป้าประสงค์

1. สังคมเกิดความสมานฉันท์ ประชาชนอยู่ดีมีสุข
2. ประชาชนมีความมั่นคงปลอดภัยในชีวิตและทรัพย์สิน
3. ประชาชนมีความพึงพอใจในการรับบริการจากหน่วยงานภาครัฐ
4. เด็กและเยาวชนได้รับการศึกษาเรียนรู้อย่างทั่วถึงและมีคุณภาพ
5. ประชาชนมีสุขภาพ และคุณภาพชีวิตที่ดี มีภูมิคุ้มกันทางสังคมที่เข้มแข็งพึ่งพาตนเองได้ตามหลักปรัชญาเศรษฐกิจพอเพียง
6. มีความสัมพันธ์ที่ดีกับประเทศเพื่อนบ้าน
7. ประชาชนผู้ได้รับภัยพิบัติ และผู้อาศัยอยู่ตามแนวชายแดนมีความปลอดภัยในชีวิตและทรัพย์สิน
8. ความเป็นเลิศทางด้านกีฬา

## กลยุทธ์

1. การส่งเสริมสำนึกในอุดมการณ์รักชาติและหน้าที่ของพลเมืองไทย เพื่อความสมานฉันท์ของคนในชาติ
2. การเสริมสร้างความสงบเรียบร้อย และความปลอดภัยในชีวิตและทรัพย์สิน
3. การพัฒนาประสิทธิภาพการบริหารจัดการภาครัฐ และการปรับปรุงคุณภาพการให้บริการประชาชน
4. เพิ่มโอกาสทางการศึกษาแก่ประชากรในวัยเรียนอย่างทั่วถึงและมีคุณภาพ
5. การรักษาสีบทอดวัฒนธรรมประเพณีและภูมิปัญญาท้องถิ่น
6. ส่งเสริมประชาชนให้มีสุขภาพอนามัยที่ดี พึ่งพาตนเองได้
7. สร้างค่านิยม จิตสำนึก และพัฒนาศีลธรรม คุณธรรม จริยธรรม ของเด็กและเยาวชน และประชาชน
8. เสริมสร้างความเข้มแข็งแก่สถาบันครอบครัวให้มีภูมิคุ้มกันจากอบายมุข สิ่งเสพติด และปัญหาทางสังคมอื่น ๆ
9. สนับสนุนและส่งเสริมสวัสดิการให้แก่กลุ่มผู้ด้อยโอกาส
10. การบูรณาการการศึกษา ศาสนา วัฒนธรรม กีฬา สาธารณสุข และแรงงานอย่างองค์รวม

11. การส่งเสริมความสัมพันธ์กับประเทศเพื่อนบ้าน
12. ส่งเสริมเยาวชนและประชาชนให้เป็นเลิศด้านการกีฬาสู่อาชีพ

#### ตัวชี้วัด

1. จำนวนกิจกรรมที่ส่งเสริมการรักชาติ
2. ร้อยละของหมู่บ้านที่ได้รับผลกระทบภัยพิบัติ ได้รับการช่วยเหลือรวดเร็วทันตามความต้องการ
3. ร้อยละของอุบัติเหตุลดลง
4. ร้อยละของการบริการที่สามารถลดขั้นตอนและระยะเวลาให้บริการ
5. ร้อยละของบุคลากรที่มีส่วนร่วมในกิจกรรมการแลกเปลี่ยนเรียนรู้
6. ร้อยละของงานบริการที่ได้จัดทำมาตรฐานหรือคู่มือการให้บริการ
7. ร้อยละของบุคลากรที่ผ่านระดับของขีดสมรรถนะที่ส่วนราชการกำหนด
8. ร้อยละของบุคลากรที่ได้รับการพัฒนาขีดสมรรถนะตามแผนพัฒนาบุคลากร
9. ร้อยละของความครอบคลุม ถูกต้อง และทันสมัยของฐานข้อมูลที่สนับสนุนยุทธศาสตร์
10. ร้อยละเฉลี่ยถ่วงน้ำหนักความสำเร็จของโครงการตามนโยบายการกำกับดูแลองค์กรที่ดี
11. ร้อยละของการศึกษาภาคบังคับ และการศึกษาต่อ ม.ปลาย, สายอาชีพ
12. ร้อยละของผลสัมฤทธิ์ทางการศึกษาสูงกว่าค่าฐาน
13. ร้อยละของสถานศึกษาที่ผ่านการรับรองมาตรฐาน (สมศ.)
14. ร้อยละของสถานศึกษาที่มีการบริหารจัดการที่เข้มแข็ง
15. จำนวนภูมิปัญญาท้องถิ่นที่ได้รับการเผยแพร่และประชาสัมพันธ์เพิ่มขึ้น
16. ร้อยละที่เพิ่มขึ้นของทุนทางวัฒนธรรมท้องถิ่นมาสร้างมูลค่าเพิ่มทางเศรษฐกิจ
17. ร้อยละที่เพิ่มขึ้นของแหล่งเรียนรู้ทางวัฒนธรรม
18. อัตราป่วยโรคไข้เลือดออก (เป้าหมายไม่เกิน 84 ต่อแสนประชากร)
19. ร้อยละของอัตราการป่วยด้วยโรคไข้เลือดออก
20. จำนวนเด็ก เยาวชน นักเรียน นักศึกษา และประชาชนที่เข้ารับการอบรมศีลธรรมคุณธรรม และจริยธรรม
21. จำนวนเด็ก เยาวชน นักเรียน นักศึกษา และประชาชนที่เข้าร่วมกิจกรรมทางศาสนา
22. ร้อยละของครอบครัวที่มีความเข้มแข็งเพิ่มขึ้น
23. ร้อยละผู้ด้อยโอกาสได้รับสวัสดิการสังคม
24. ร้อยละขององค์กรปกครองส่วนท้องถิ่นที่มีแผนงานด้านสวัสดิการสังคม
25. จำนวนแผนงาน/โครงการที่มีการบูรณาการการศึกษา ศาสนา วัฒนธรรม กีฬา สาธารณสุข และแรงงานอย่างองค์รวม

26. จำนวนแผนงาน/โครงการการจัดการความรู้ในหน่วยงานการศึกษา ศาสนา วัฒนธรรม กีฬา สาธารณสุข และแรงงาน
27. จำนวนแผนงาน/โครงการที่ส่งเสริมแนวทางปรัชญาเศรษฐกิจพอเพียงในหน่วยงาน
28. ร้อยละของจำนวนหมู่บ้านตามแนวชายแดน ที่ได้รับผลกระทบจากเหตุความไม่สงบ ได้รับความช่วยเหลือ และแก้ไขปัญหาได้อย่างรวดเร็วทันตามความต้องการ
29. พัฒนานักกีฬาให้เป็นนักกีฬาทีมชาติ มีนักกีฬาไปสู่ความเป็นนักกีฬาอาชีพ
30. มีลำดับของการแข่งขันกีฬาเยาวชนแห่งชาติและกีฬาแห่งชาติ

### ยุทธศาสตร์ที่ 3 การยกระดับเศรษฐกิจให้พึ่งตนเองและแข่งขันได้

#### เป้าประสงค์

1. ประชาชนมีอาชีพและรายได้เพิ่มขึ้น
2. ศักยภาพการผลิตสินค้าและบริการเพิ่มขึ้น

#### กลยุทธ์

1. ส่งเสริมการดำเนินชีวิตตามแนวปรัชญาเศรษฐกิจพอเพียง
2. ส่งเสริมการค้า การลงทุน และการท่องเที่ยว
3. ส่งเสริมการเพิ่มและขยายโอกาสการมีงานทำทั้งในและนอกระบบ
4. พัฒนาคุณภาพสินค้าและบริการ

#### ตัวชี้วัด

1. จำนวนครัวเรือนยากจนเป้าหมายที่มีรายได้ต่ำกว่าเกณฑ์ จปฐุได้รับการส่งเสริม การดำเนินชีวิตตามแนวทางปรัชญาเศรษฐกิจพอเพียง
2. จำนวนหมู่บ้านที่มีรายได้เพิ่มขึ้น
3. ร้อยละของชุมชนที่ได้รับการส่งเสริมที่ได้รับการส่งเสริม/สนับสนุนแผนชุมชน ด้วยกระบวนการมีส่วนร่วม
4. จำนวนหมู่บ้านเศรษฐกิจพอเพียงต้นแบบ
5. จำนวนแหล่งเรียนรู้เพิ่มขึ้น
6. ร้อยละที่เพิ่มขึ้นของมูลค่าการค้าชายแดน
7. ร้อยละที่เพิ่มขึ้นของมูลค่าการจำหน่ายผลิตภัณฑ์ OTOP
8. ร้อยละของจำนวนแหล่งท่องเที่ยวที่ได้รับการเผยแพร่ประชาสัมพันธ์
9. ร้อยละที่เพิ่มขึ้นของรายได้ที่เกิดจากการท่องเที่ยว
10. มีศูนย์ข้อมูลการค้าการลงทุนและการท่องเที่ยว

## 2. ยุทธศาสตร์ขององค์กรปกครองส่วนท้องถิ่น (องค์การบริหารส่วนตำบลคำเนียม)

### 2.1 วิสัยทัศน์

#### วิสัยทัศน์

“เมืองน่าอยู่ มุ่งสู่การเกษตรอินทรีย์ บริหารจัดการดี การพัฒนาที่ยั่งยืน”

### 2.2 ยุทธศาสตร์

ยุทธศาสตร์ที่ 1 การพัฒนาด้านโครงสร้างพื้นฐานและแหล่งน้ำ

ยุทธศาสตร์ที่ 2 การพัฒนาสังคม

ยุทธศาสตร์ที่ 3 การพัฒนาด้านเศรษฐกิจ

ยุทธศาสตร์ที่ 4 การพัฒนาด้านทรัพยากรธรรมชาติและสิ่งแวดล้อม

ยุทธศาสตร์ที่ 5 การพัฒนาองค์กร

### 2.3 เป้าประสงค์

1. ระบบโครงสร้างพื้นฐานมีประสิทธิภาพ ครอบคลุมและเพียงพอต่อความต้องการของประชาชน

2. เพื่อให้ประชาชนมีสุขภาพร่างกายที่ดี ชีวิตมีคุณภาพ มีความปลอดภัยในชีวิตและทรัพย์สิน

มีระบบการศึกษาที่ได้มาตรฐานและการอนุรักษ์วัฒนธรรมและประเพณีท้องถิ่นให้คงอยู่

3. ระบบเศรษฐกิจในชุมชนดีขึ้นและสามารถแก้ปัญหาความยากจนได้อย่างยั่งยืน

4. มีทรัพยากรธรรมชาติและสิ่งแวดล้อมไม่มีมลพิษ ไม่ถูกทำลาย ได้รับการดูแลรักษา

5. พัฒนาประสิทธิภาพการบริหาร และการจัดการทั้งบุคลากร เครื่องมือเครื่องใช้อุปกรณ์ต่าง ๆ

และหน่วยงาน อย่างต่อเนื่อง

### 2.4 ตัวชี้วัด

1. กรณีโครงการโครงสร้างพื้นฐาน วัดคุณภาพงานจากการที่ คณะกรรมการตรวจรับงานจ้างตรวจรับงาน โดยจะต้องได้คุณภาพงานที่ดี ไม่มีปัญหาและข้อท้วงติง

2. กรณีโครงการด้านอื่นๆ วัดจากการบรรลุวัตถุประสงค์ที่กำหนดไว้ในโครงการทุกประการ

### 2.5 ค่าเป้าหมาย

ยุทธศาสตร์	เป้าหมาย
1. ยุทธศาสตร์การพัฒนาด้านโครงสร้างพื้นฐานและแหล่งน้ำ	การก่อสร้าง ปรับปรุง บำรุงรักษาโครงสร้างพื้นฐานต่างๆในพื้นที่ เช่น ถนน สะพาน รางระบายน้ำที่ปลอดภัย ท่อ คสล. อาคารต่างๆ สิ่งก่อสร้างใน฼มาปนสถาน ป้ายจราจร กระจกโค้ง ป้องกันอุบัติเหตุ ไฟกระพริบ ระบบน้ำอุปโภค บริโภค ระบบน้ำเพื่อการเกษตร ฯลฯ

2.5 คำเป้าหมาย(ต่อ)

<p>2. ยุทธศาสตร์การพัฒนาด้านสังคม</p>	<p>-โครงการพัฒนาสังคมและส่งเสริมคุณภาพชีวิตต่างๆ เช่น การช่วยเหลือผู้สูงอายุ ผู้พิการ ผู้ป่วยเอดส์ ผู้ยากไร้ ผู้ด้อยโอกาส โครงการพัฒนาหมู่บ้านในด้านสังคมและส่งเสริมคุณภาพชีวิต</p> <p>-ส่งเสริมการสหกรณ์ ส่งเสริมเยาวชน สตรี</p> <p>-การป้องกันและระงับโรคติดต่อต่างๆควบคุมป้องกันโรคระบาดในพื้นที่</p> <p>-จัดระบบการศึกษาอย่างมีคุณภาพและทั่วถึง</p> <p>-อุดหนุน อปท.อื่น ส่วนราชการหรือหน่วยอื่นของรัฐ องค์กรประชาชน องค์กรการกุศล องค์กรที่จัดตั้งตามกฎหมาย เพื่อดำเนินโครงการที่มีวัตถุประสงค์เพื่อพัฒนาด้านสังคมและส่งเสริมคุณภาพชีวิต ฯลฯ</p>
<p>3. ยุทธศาสตร์การพัฒนาด้านเศรษฐกิจ</p>	<p>-ส่งเสริมและพัฒนาวิสาหกิจอินทรีย์ ปลอดภัยตามแนวทางปรัชญาเศรษฐกิจแบบพอเพียง</p> <p>-ส่งเสริมและพัฒนาสินค้าผลิตภัณฑ์ชุมชน (OTOP)</p> <p>-ส่งเสริมและพัฒนากลุ่มอาชีพ กลุ่มสตรี ให้มีความเข้มแข็ง</p>

ยุทธศาสตร์	เป้าหมาย
<p>4. ยุทธศาสตร์การพัฒนาด้านทรัพยากรธรรมชาติและสิ่งแวดล้อม</p>	<p>-ส่งเสริมและพัฒนากำจัดขยะมูลฝอยอย่างเป็นระบบ และยั่งยืน</p> <p>-การบริหารจัดการและการอนุรักษ์ทรัพยากรธรรมชาติและสิ่งแวดล้อม เช่น ปลูกต้นไม้ในป่าชุมชนป่าต้นน้ำ ป่าสาธารณะ ปลูกหญ้าแฝก อนุรักษ์พื้นที่แหล่งน้ำ สร้างและซ่อมแซมฝายชะลอน้ำ ตามพระราชดำริฯ เป็นต้น</p>
<p>5. ยุทธศาสตร์การพัฒนางองค์กร</p>	<p>-ส่งเสริมระบบการเมืองในระบอบประชาธิปไตยอันมีพระมหากษัตริย์ทรงเป็นประมุข</p> <p>-พัฒนาการบริหารงานและองค์กรอย่างต่อเนื่อง เพื่อการบริการที่มีประสิทธิภาพและประสิทธิผลสูงสุด</p>

## 2.6 กลยุทธ์

### 1.ยุทธศาสตร์การพัฒนาด้านโครงสร้างพื้นฐานและพัฒนาแหล่งน้ำ

- 1.1 กลยุทธ์ ก่อสร้าง ปรับปรุง บำรุงรักษาถนน สะพาน ทางเท้า ท่อระบายน้ำ
- 1.2 กลยุทธ์ ปรับปรุง บำรุงรักษา และพัฒนาแหล่งน้ำ ไฟฟ้า ประปา

### 2.ยุทธศาสตร์การพัฒนาด้านสังคม

- 2.1 กลยุทธ์ ส่งเสริมและพัฒนาการศึกษาทุกระดับอย่างทั่วถึง อบรมประชาชนให้มีจิตสำนึก มีคุณธรรม จริยธรรม ตลอดจนมีความตระหนักเห็นคุณค่าของศิลปวัฒนธรรม และร่วมอนุรักษ์ไว้
- 2.2 กลยุทธ์ ป้องกัน และควบคุมโรคติดต่อ ประชาชนมีสุขภาพอนามัยดี และมีคุณภาพชีวิตที่ดีถ้วนหน้า
- 2.3 กลยุทธ์ ประชาชนมีความปลอดภัยในชีวิตและทรัพย์สิน ป้องกันและแก้ไขยาเสพติด ตลอดจนด้านการป้องกันและบรรเทาสาธารณภัยอย่างทันท่วงที
- 2.4 กลยุทธ์ ส่งเสริมและพัฒนาสตรี เด็ก ผู้สูงอายุ ผู้พิการ ผู้ติดเชื้อเอชไอวี ให้มีคุณภาพชีวิตที่ดี
- 2.5 กลยุทธ์ ให้ประชาชนมีช่องทางในการรับรู้ข้อมูลข่าวสาร

### 3.ยุทธศาสตร์ด้านเศรษฐกิจ

- 3.1 กลยุทธ์ ส่งเสริมการทำการเกษตรไร้สารเคมี ไม่มีสารพิษ และพัฒนาระบบเกษตรอินทรีย์ และพัฒนาผลิตภัณฑ์ชุมชน (OTOP)
- 3.2 กลยุทธ์ ส่งเสริมและพัฒนากลุ่มอาชีพต่าง ๆ ให้มีความเข้มแข็งเสริมสร้างการเพิ่มผลผลิต และมีรายได้เพิ่มขึ้น

### 4.ยุทธศาสตร์ด้านสิ่งแวดล้อม

- 4.1 กลยุทธ์ ส่งเสริม / สนับสนุนอนุรักษ์และพัฒนาทรัพยากรธรรมชาติและสิ่งแวดล้อม ( น้ำ,ดิน,ป่าไม้)
- 4.2 กลยุทธ์ การกำจัดขยะมูลฝอยและสิ่งปฏิกูลอย่างเป็นระบบ

### 5.ยุทธศาสตร์การพัฒนาด้านองค์การ

- 5.1 กลยุทธ์ พัฒนาประสิทธิภาพการบริหาร และการจัดการ ทั้งบุคลากร เครื่องมือเครื่องใช้ อุปกรณ์ต่าง ๆ และหน่วยงานอย่างต่อเนื่อง
- 5.2 กลยุทธ์ ส่งเสริมการมีส่วนร่วมของประชาชนภายใต้หลักการปกครอง ระบอบประชาธิปไตย

## 2.7 จุดยืนทางยุทธศาสตร์

จุดยืนทางยุทธศาสตร์ (Positioning) ขององค์การบริหารส่วนตำบลคำเนียม การกำหนดจุดยืนทางยุทธศาสตร์ (Positioning) ขององค์การบริหารส่วนตำบลคำเนียม กำหนดการพัฒนาที่ครอบคลุมกิจกรรมต่างๆขององค์การบริหารส่วนตำบลคำเนียมที่เกี่ยวข้องกับยุทธศาสตร์การพัฒนา จำนวน ๕ ยุทธศาสตร์ และ ๑๓ กลยุทธ์ ดังนี้

### 1.ยุทธศาสตร์การพัฒนาด้านโครงสร้างพื้นฐานและพัฒนาแหล่งน้ำ

- 1.1 กลยุทธ์ ก่อสร้าง ปรับปรุง บำรุงรักษาถนน สะพาน ทางเท้า ท่อระบายน้ำ
- 1.2 กลยุทธ์ ปรับปรุง บำรุงรักษา และพัฒนาแหล่งน้ำ ไฟฟ้า ประปา



## 2.ยุทธศาสตร์การพัฒนาด้านสังคม

- 2.1 กลยุทธ์ ส่งเสริมและพัฒนาการศึกษาทุกระดับอย่างทั่วถึง อบรมประชาชนให้มีจิตสำนึก มีคุณธรรม จริยธรรม ตลอดจนมีความตระหนักเห็นคุณค่าของศิลปวัฒนธรรม และร่วมอนุรักษ์ไว้
- 2.2 กลยุทธ์ ป้องกัน และควบคุมโรคติดต่อ ประชาชนมีสุขภาพอนามัยดี และมีคุณภาพชีวิตดีทั่วหน้า
- 2.3 กลยุทธ์ ประชาชนมีความปลอดภัยในชีวิตและทรัพย์สิน ป้องกันและแก้ไขยาเสพติด ตลอดจนด้านการป้องกันและบรรเทาสาธารณภัยอย่างทันท่วงที
- 2.4 กลยุทธ์ ส่งเสริมและพัฒนาสตรี เด็ก ผู้สูงอายุ ผู้พิการ ผู้ติดเชื้อเอชไอวี ให้มีคุณภาพชีวิตที่ดี
- 2.5 กลยุทธ์ ให้ประชาชนมีช่องทางในการรับรู้ข้อมูลข่าวสาร

## 3.ยุทธศาสตร์ด้านเศรษฐกิจ

- 3.1 กลยุทธ์ ส่งเสริมการทำการเกษตรไร้สารเคมี ไม่มีสารพิษ และพัฒนาระบบเกษตรอินทรีย์ และพัฒนาผลิตภัณฑ์ชุมชน (OTOP)
- 3.2 กลยุทธ์ ส่งเสริมและพัฒนากลุ่มอาชีพต่าง ๆ ให้มีความเข้มแข็งเสริมสร้างการเพิ่มผลผลิต และมีรายได้เพิ่มขึ้น

## 4.ยุทธศาสตร์ด้านสิ่งแวดล้อม

- 4.1 กลยุทธ์ ส่งเสริม / สนับสนุนอนุรักษ์และพัฒนาทรัพยากรธรรมชาติและสิ่งแวดล้อม ( น้ำ,ดิน,ป่าไม้)
- 4.2 กลยุทธ์ การกำจัดขยะมูลฝอยและสิ่งปฏิกูลอย่างเป็นระบบ

## 5.ยุทธศาสตร์การพัฒนาด้านองค์การ

- 5.1 กลยุทธ์ พัฒนาประสิทธิภาพการบริหาร และการจัดการ ทั้งบุคลากร เครื่องมือเครื่องใช้ อุปกรณ์ต่าง ๆ และหน่วยงานอย่างต่อเนื่อง
- 5.2 กลยุทธ์ ส่งเสริมการมีส่วนร่วมของประชาชนภายใต้หลักการปกครอง ระบอบประชาธิปไตย

## 2.8 ความเชื่อมโยงของยุทธศาสตร์ในภาพรวม

ในภาพรวมแล้วยุทธศาสตร์การพัฒนาขององค์การบริหารส่วนตำบลคำเนียม มุ่งพัฒนา 5 ด้าน ได้แก่

- 1.ยุทธศาสตร์การพัฒนาด้านโครงสร้างพื้นฐานและพัฒนาแหล่งน้ำ
- 2.ยุทธศาสตร์การพัฒนาด้านสังคม
- 3.ยุทธศาสตร์ด้านเศรษฐกิจ
- 4.ยุทธศาสตร์ด้านสิ่งแวดล้อม

## 5.ยุทธศาสตร์การพัฒนาด้านองค์กร

### 3.การวิเคราะห์เพื่อพัฒนาท้องถิ่น

#### 3.1 การวิเคราะห์กรอบการจัดทำยุทธศาสตร์ขององค์กรปกครองส่วนท้องถิ่น

##### 1. วิเคราะห์ SWOT ในมิติด้านบุคลากรและทรัพยากรบุคคลในพื้นที่ (Man)

จุดแข็ง(Strengths)	จุดอ่อน(Weaknesses)
1.ประชากรมีประมาณ 4,401 คนถือเป็นจำนวนที่เหมาะสมไม่มากไม่น้อยเกินไปทำให้สามารถให้บริการสาธารณะได้อย่างทั่วถึง 2.มีทรัพยากรธรรมชาติที่อุดมสมบูรณ์ 3.มีแหล่งต้นแบบการทำเกษตรตามปรัชญาเศรษฐกิจพอเพียง 4. มีการรวมกลุ่มที่เข้มแข็งในพื้นที่หลายกลุ่ม เช่น กลุ่มโรงสีชุมชน ฯ	1.อัตรากำลังคนทำงานในองค์กรมีจำนวนน้อยเมื่อเปรียบเทียบกับองค์กรที่มีรายได้เทียบเท่ากัน 2.มีความเสี่ยงในปัญหายาเสพติดตำบลคำเนียม เนื่องจากการแพร่ระบาดของยาเสพติดในกลุ่มวัยรุ่น
ความได้เปรียบเชิงยุทธศาสตร์	ความท้าทายเชิงยุทธศาสตร์
1.จำนวนประชากรที่เหมาะสมทำให้การจัดทำบริการสาธารณะเป็นไปด้วยความสมดุลกับงบประมาณ	1. การมีจำนวนบุคลากรน้อยแต่เสริมประสิทธิภาพการปฏิบัติงานให้มากขึ้นได้อย่างไร

##### 2. วิเคราะห์ SWOT ในมิติด้านการเงิน (Money)

จุดแข็ง(Strengths)	จุดอ่อน(Weaknesses)
1. มีการตั้งงบประมาณในข้อบัญญัติงบประมาณรายจ่ายประจำปี งบประมาณเพิ่มขึ้น	1. ปัญหาด้านขาดบุคลากรที่มีความรู้และประสบการณ์ด้านการเงิน การบัญชี ทำให้การเบิกจ่ายงบประมาณเกิดความล่าช้าในบางโครงการ 2. วัฒนธรรมการจัดสรรงบประมาณแบบเอาหมู่บ้านเป็นเกณฑ์ ไม่ได้นำเอาปัญหาและความต้องการเป็นเกณฑ์
โอกาส(Opportunities)	อุปสรรค (Threats)
1. มีจำนวนงบประมาณในการจัดทำบริการสาธารณะมากขึ้นในขอบเขต การกิจตามที่กฎหมายกำหนด	1.การสรรหาบุคลากรในบางตำแหน่งทำได้ยาก เนื่องจากไม่ค่อยมีผู้ประสงค์จะปฏิบัติหน้าที่ ที่มีความเสี่ยง เช่น ตำแหน่งด้านการพัสดุ

โอกาส(Opportunities)	อุปสรรค (Threats)
	2. รัฐจัดสรรงบประมาณให้ท้องถิ่นค่อนข้างน้อยเมื่อเทียบกับภารกิจ และส่วนใหญ่เป็นเงินผ่าน เช่น งบอาหารกลางวัน เบี้ยผู้สูงอายุ ผู้พิการ เอดส์ งบสาธารณสุขมูลฐาน
ความได้เปรียบเชิงยุทธศาสตร์	ความท้าทายเชิงยุทธศาสตร์
1. การดำเนินงานด้านสังคม สวัสดิการ และสังคมสงเคราะห์ที่ได้รับงบประมาณสนับสนุนจากหลายหน่วยงานของกระทรวงการพัฒนาสังคมและความมั่นคงของมนุษย์ ทำให้ประหยัดงบประมาณในด้านนี้สามารถนำงบประมาณไปเสริมในด้านอื่นๆที่ยังเป็นจุดอ่อน	1. จะมีวิธีการใดที่จะสามารถปรับปรุงระบบบัญชีขององค์กรให้เป็นปัจจุบันและรวดเร็วอย่างไร 2. จะมีวิธีการเปลี่ยนแปลงวัฒนธรรมการจัดสรรงบประมาณเพื่อแก้ไขปัญหาด้านงบประมาณได้อย่างไร
3. วิเคราะห์ SWOT ในมิติด้านทรัพย์สิน วัสดุ ครุภัณฑ์ เครื่องมือเครื่องใช้ (Material)	
จุดแข็ง(Strengths)	จุดอ่อน(Weaknesses)
1. มีรถบรรทุกน้ำอเนกประสงค์ ขนาดความจุไม่น้อยกว่า 5,000 ลิตร และมีหน่วยกู้ภัย อบต.คำเนียม	1. การเรียกใช้รถน้ำอเนกประสงค์ในหลายภารกิจทำให้เกิดความชำรุดบ่อย ไม่สามารถใช้งานได้เต็มที่และทำให้เกิดการสิ้นเปลืองโดยใช่เหตุ

โอกาส(Opportunities)	อุปสรรค (Threats)
1. สามารถประสานขอความร่วมมือยานพาหนะที่มีสมรรถนะจาก อบท.ข้างเคียง หากมีเหตุเร่งด่วนจำเป็น	1.เกิดความชำรุดบ่อย ไม่สามารถใช้งานได้เต็มที่และใช้งบประมาณในการซ่อมจำนวนมาก
ความได้เปรียบเชิงยุทธศาสตร์	ความท้าทายเชิงยุทธศาสตร์
1. มีขนาดพื้นที่บริการที่เหมาะสม และที่ตั้งของหน่วยงานใกล้เคียง อบท.ใกล้เคียง ทำให้ประสานขอความร่วมมือยานพาหนะที่มี สมรรถนะจาก อบท.ข้างเคียง หากมีเหตุเร่งด่วน จำเป็นได้รวดเร็ว	1. จะมีวิธีการปรับปรุงที่ทำการให้ทัดเทียมกับ อบท. อื่นๆได้อย่างไรภายใต้งบประมาณที่จำกัด

4. วิเคราะห์ SWOT ในมิติด้านการบริหารจัดการ (Management)

จุดแข็ง(Strengths)	จุดอ่อน(Weaknesses)
1. ขนาดองค์กรมีความเหมาะสม จำนวนบุคลากรไม่มากทำให้สายการบังคับบัญชาสั้น	1. การปฏิบัติงานภายใต้ภารกิจเท่ากับ อปท.อื่นๆ แต่มีบุคลากรน้อยกว่าทำให้เจ้าหน้าที่ 1 คน ต้องรับผิดชอบหลายงาน อาจเกิดความผิดพลาดได้
โอกาส(Opportunities)	อุปสรรค (Threats)
1. กรมส่งเสริมการปกครองท้องถิ่นมีเว็บไซต์รวมหนังสือสั่งการต่างๆ รวมระเบียบกฎหมาย รวมระบบสารสนเทศต่างๆ	1. ปัญหาในระเบียบข้อกฎหมายที่ยังไม่ครอบคลุมความต้องการของประชาชน เช่น ไฟไหม้บ้านหลังเดียว รัฐให้การช่วยเหลือไม่ได้ เป็นต้น 2. ปัญหาข้อระเบียบกฎหมายที่ไม่ชัดเจนของส่วนกลางในด้านการจัดทำบริการสาธารณะบางอย่าง เช่น การป้องกันและควบคุมโรคพิษสุนัขบ้า เป็นต้น 3. สำนักงานตรวจเงินแผ่นดินตรวจสอบ อปท.อย่างเข้มข้น บางครั้งปัญหาไม่ได้เกิดที่ อปท.แต่เป็นปัญหาระเบียบกฎหมายที่ส่วนกลาง

ความได้เปรียบเชิงยุทธศาสตร์	ความท้าทายเชิงยุทธศาสตร์
1. สามารถเข้าเว็บไซต์รวมหนังสือสั่งการต่างๆ รวมระเบียบกฎหมาย รวมระบบ สารสนเทศต่างๆ	1. จะทำให้บุคลากรมีความรู้เรื่องระเบียบกฎหมายให้ถ่องแท้เพื่อการปรับใช้ในพื้นที่ให้ได้อย่างมีประสิทธิภาพได้อย่างไร

5. วิเคราะห์ SWOT ในมิติด้านบริบทของพื้นที่ ธรรมชาติและสิ่งแวดล้อม

จุดแข็ง(Strengths)	จุดอ่อน(Weaknesses)
1. เป็นพื้นที่ราบ มีลำน้ำไหลผ่าน 3 สาย เหมาะแก่การเพาะปลูก การเกษตร ทำให้ได้ผลผลิตด้านการเกษตรจำนวนมาก 2. มีหมู่บ้านเศรษฐกิจพอเพียงต้นแบบ และศูนย์เกษตรพอเพียงต้นแบบ ทำให้มีองค์ความรู้นำมาประยุกต์ใช้ได้อย่างมีประสิทธิภาพ 3. มีขนาดพื้นที่ประมาณ 20.39 ตารางกิโลเมตร ไม่ใหญ่เกินไป ทำให้การบริการสาธารณะเป็นไปอย่างทั่วถึง	1. การบริหารจัดการน้ำไม่เป็นระบบทำให้ เมื่อผ่านพ้นฤดูฝน จึงไม่สามารถทำการเกษตรได้อย่างเต็มที่ 2. การทำเกษตรที่พึ่งสารเคมี ทำให้ระบบเกษตรขาดความสมดุลย์ทางชีวภาพ

โอกาส(Opportunities)	อุปสรรค (Threats)
1. การเข้าสู่ AEC จะทำให้ระบบการค้า การท่องเที่ยว มีการแลกเปลี่ยนสินค้า และบริการมากขึ้นทำให้มีช่องทางมี สร้างรายได้ให้แก่ราษฎรในพื้นที่	1. มีถนนหลายสายในพื้นที่ที่เป็นทรัพย์สินของหน่วยงานอื่น เช่น กรมทางหลวงชนบท องค์การบริหารส่วนจังหวัด ซึ่งเมื่อมีปัญหาได้รับการแก้ไขที่ล่าช้า 2. ราชการส่วนกลางถ่ายโอนภารกิจมากมายให้ท้องถิ่นแต่ไม่ถ่ายโอนงบประมาณให้ท้องถิ่นเพื่อเป็นค่าบริหารจัดการ เช่น การถ่ายโอนถนนมาให้ท้องถิ่นแต่ไม่ถ่ายโอนงบประมาณเพื่อบำรุงรักษาซ่อมแซม
ความได้เปรียบเชิงยุทธศาสตร์	ความท้าทายเชิงยุทธศาสตร์
1.สถานที่ตั้งของตำบลมีถนนสายหลักหลายสายสะดวกแก่การคมนาคมและขนส่งสินค้าการเกษตร	1.จะใช้ประโยชน์จากการเปิด AEC ให้เกิดผลลัพธ์ที่ทำให้ประชาชนอยู่ดี มีสุขได้อย่างไร

### 3.2 การประเมินสถานการณ์สภาพแวดล้อมภายนอกที่เกี่ยวข้อง

3.2.1) การเปลี่ยนแปลงในประเทศที่จะส่งผลกระทบต่อ อบต.

- รัฐธรรมนูญฉบับใหม่จะส่งผลกระทบต่อองค์กรปกครองส่วนท้องถิ่นอย่างไร
- แนวโน้มการยกฐานะจาก อบต. เป็นเทศบาลทั่วประเทศ
- แนวโน้มการควมรวมองค์กรปกครองส่วนท้องถิ่นที่มีพื้นที่ในตำบลเดียวกันให้มีองค์กรเดียว
- การเพิ่มขึ้นหรือลดลงของการจัดสรรเงินงบประมาณให้ อบต.

3.2.2) การเปลี่ยนแปลงในระดับภูมิภาคที่จะส่งผลกระทบต่อ อบต.

AEC หรือ Asean Economics Community คือการรวมตัวของชาติในอาเซียน 10 ประเทศ โดยมี ไทย พม่า ลาว เวียดนาม มาเลเซีย สิงคโปร์ อินโดนีเซีย ฟิลิปปินส์ กัมพูชา บรูไน เพื่อที่จะให้มีผลประโยชน์ทางเศรษฐกิจร่วมกัน จะมีรูปแบบคล้ายๆ กลุ่ม Euro Zone นั้นเอง จะทำให้มีผลประโยชน์อำนาจต่อรองต่างๆ กับคู่ค้าได้มากขึ้น และการนำเข้า ส่งออกของชาติในอาเซียนก็จะเสรี ยกเว้นสินค้าบางชนิดที่แต่ละประเทศอาจจะขอไว้ไม่ลดภาษีนำเข้า (เรียกว่าสินค้าอ่อนไหว)

Aseanจะรวมตัวเป็น ประชาคมเศรษฐกิจอาเซียนและมีผลเป็นรูปธรรม ณ วันที่ 31 ธันวาคม 2558 ณ วันนั้นจะทำให้ภูมิภาคนี้เปลี่ยนแปลงไปอย่างมากโดย AEC Blueprint (แบบพิมพ์เขียว) หรือแนวทางที่จะให้ AEC เป็นไปคือ

1. การเป็นตลาดและฐานการผลิตเดียวกัน
2. การเป็นภูมิภาคที่มีขีดความสามารถในการแข่งขันสูง
3. การเป็นภูมิภาคที่มีการพัฒนาทางเศรษฐกิจที่เท่าเทียมกัน
4. การเป็นภูมิภาคที่มีการบูรณาการเข้ากับเศรษฐกิจโลก

จากการที่องค์การบริหารส่วนตำบลคำเนียมได้กำหนดยุทธศาสตร์การพัฒนา ไว้จำนวน 5 ยุทธศาสตร์ ดังนั้น จึงวิเคราะห์การเปลี่ยนแปลงในระดับภูมิภาค หรือ การเข้าสู่ AEC ที่จะส่งผลกระทบต่อองค์การบริหารส่วนตำบลคำเนียมในยุทธศาสตร์ต่างๆ ดังนี้

### 1. ยุทธศาสตร์การพัฒนาด้านโครงสร้างพื้นฐานและแหล่งน้ำ

การเข้าสู่ประชาคมเศรษฐกิจอาเซียน (AEC) ของไทย ทำให้องค์กรปกครองส่วนท้องถิ่น โดยเฉพาะอย่างยิ่งองค์การบริหารส่วนตำบลคำเนียม ต้องให้ความสำคัญกับการพัฒนาโครงสร้างพื้นฐานเพื่อรองรับการหลั่งไหลเข้ามาของประชากรประเทศเพื่อนบ้านไม่ว่าจะเข้ามาในฐานะนักท่องเที่ยว คนทำงาน หรือการอื่นใด การพัฒนาโครงสร้างพื้นฐานที่สำคัญ เช่น ถนน ป้ายจราจรที่มีภาษาอังกฤษและภาษาต่างประเทศที่จำเป็น เป็นต้น

### 2. ยุทธศาสตร์การพัฒนาด้านสังคม

ปัญหาสังคมจะรุนแรงถ้าไม่ได้รับการวางแผนที่ดี เนื่องจากจะมีขยะจำนวนมากมากขึ้นปัญหาการเป็นสังคมเปิดมากขึ้น มีการเคลื่อนย้ายกลุ่มคนระหว่างประเทศมากขึ้น เช่นการเคลื่อนย้ายด้านแรงงาน

ซึ่งอาจนำพาสิ่งต่างๆ ที่ไม่พึงประสงค์เข้ามาในประเทศ เช่น โรคติดต่อ ยาเสพติด อาชญากรรมข้ามชาติ ปัญหาการสื่อสาร ปัญหาคนจะทำผิดกฎหมายมากขึ้นเนื่องจากไม่รู้กฎหมาย เพราะกฎหมายแต่ละประเทศมีความแตกต่างกัน

การเข้าสู่ประชาคมเศรษฐกิจอาเซียน (AEC) ของไทย ทำให้องค์กรปกครองส่วนท้องถิ่น โดยเฉพาะอย่างยิ่งองค์การบริหารส่วนตำบลคำเนียม ต้องให้ความสำคัญกับการจัดระเบียบชุมชนสังคมและความสงบเรียบร้อยมากขึ้น เนื่องจากกฎหมายและวัฒนธรรมของแต่ละชนชาติอาจมีความแตกต่างกัน ดังนั้น อาจมีการฝ่าฝืนกฎหมายจากชาวต่างประเทศในไทยมากขึ้นทั้งโดยตั้งใจและความไม่รู้กฎหมาย อีกทั้ง อาจเกิดปัญหาอาชญากรรม ยาเสพติด เพิ่มมากขึ้นจากการหลั่งไหลของแรงงานต่างด้าวที่เข้ามาทำงานในไทยมากขึ้น

### 3. ยุทธศาสตร์การพัฒนาด้านเศรษฐกิจ

องค์การบริหารส่วนตำบลคำเนียม ต้องเร่งบูรณาการร่วมกับทุกภาคส่วนในพื้นที่ ไม่ว่าจะเป็นส่วนราชการ เอกชน และประชาชน ในการเตรียมรับผลกระทบด้านเศรษฐกิจที่จะเกิดขึ้น โดยเฉพาะด้านสินค้าการเกษตร เพราะประชาชนส่วนใหญ่ประกอบอาชีพการเกษตร เช่น ปัญหาผลกระทบด้านราคาข้าวตกต่ำ ซึ่งประเทศในสมาชิก AEC นั้น สามารถผลิตข้าวแข่งกับไทยได้ โดยเฉพาะประเทศเวียดนาม

### 4. ยุทธศาสตร์การพัฒนาด้านทรัพยากรธรรมชาติและสิ่งแวดล้อม

การบุกรุกพื้นที่ป่าอาจมีมากขึ้น ด้วยสาเหตุทั้งที่เกิดจากคนไทยและชาวต่างชาติ สาเหตุที่เกิดจากคนไทยคือการเพิ่มขึ้นของจำนวนประชากรทำให้ที่ทำกินไม่เพียงพอต่อความต้องการ หรือการขายที่ดินให้นายทุนต่างๆชาติแล้วไม่มีที่ทำกินจึงต้องไปบุกรุกป่าใหม่เป็นที่ทำกิน หรือการตัดไม้เพื่อผลประโยชน์ทางเศรษฐกิจ หรือทรัพยากรธรรมชาติที่สำคัญอื่นๆ มลพิษจากขยะมูลฝอย ฯลฯ

### 5.ยุทธศาสตร์การพัฒนองค์กร

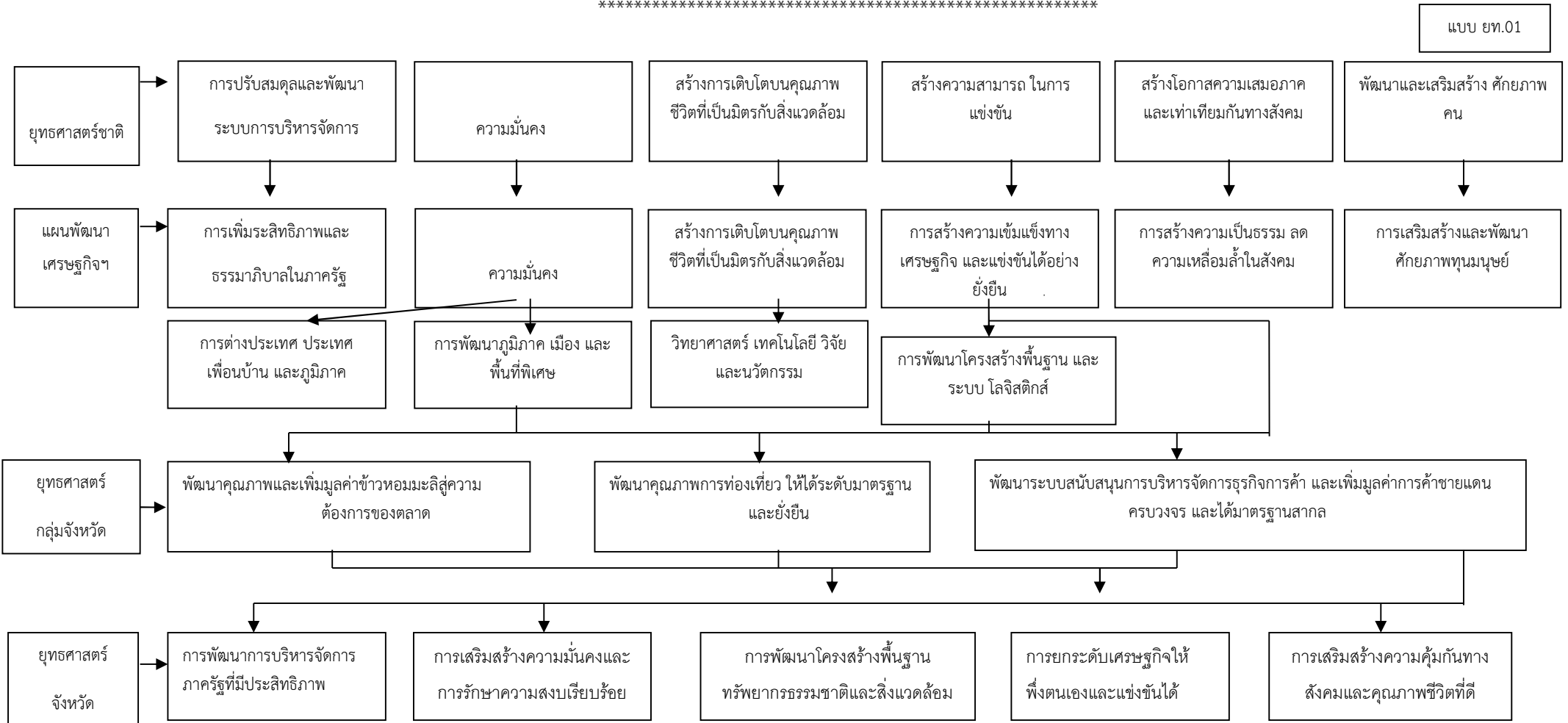
ด้านการเมืองในระดับชาติอาจยังความขัดแย้งด้านการเมืองระหว่างรัฐสมาชิกด้วยตนเอง รวมทั้งปัญหาการก่อการร้ายที่เป็นผลมาจากการเมือง ซึ่งประเทศใดประเทศหนึ่งไม่สามารถแก้ไขได้โดยลำพัง

การบริหารภาครัฐต้องเร่งรัดพัฒนาให้ตอบสนองการให้บริการ โดยเฉพาะอย่างยิ่งการให้บริการในด้านการอนุญาต อนุมัติ ต่างๆ ซึ่งต้องมีคู่มือภาษาอังกฤษ จีน เป็นต้น เพื่อสื่อสารกับชาวต่างชาติที่ต้องการทำนิติกรรมต่างๆซึ่งเกี่ยวกับรัฐ เช่น การเสียภาษีบำรุงท้องที่ การเสียภาษีป้าย เป็นต้น อีกทั้งเจ้าหน้าที่ภาครัฐจำเป็นต้องพัฒนาการใช้ภาษาอังกฤษให้อยู่ในระดับที่สื่อสารกับผู้ให้บริการที่เป็นชาวต่างชาติ

3.3 ความเชื่อมโยงยุทธศาสตร์การพัฒนาจังหวัดกับยุทธศาสตร์การพัฒนาขององค์กรปกครองส่วนท้องถิ่น  
โครงสร้างเชื่อมโยงแผนยุทธศาสตร์การพัฒนาองค์กรบริหารส่วนตำบลคำเนียม พ.ศ.2566-2570

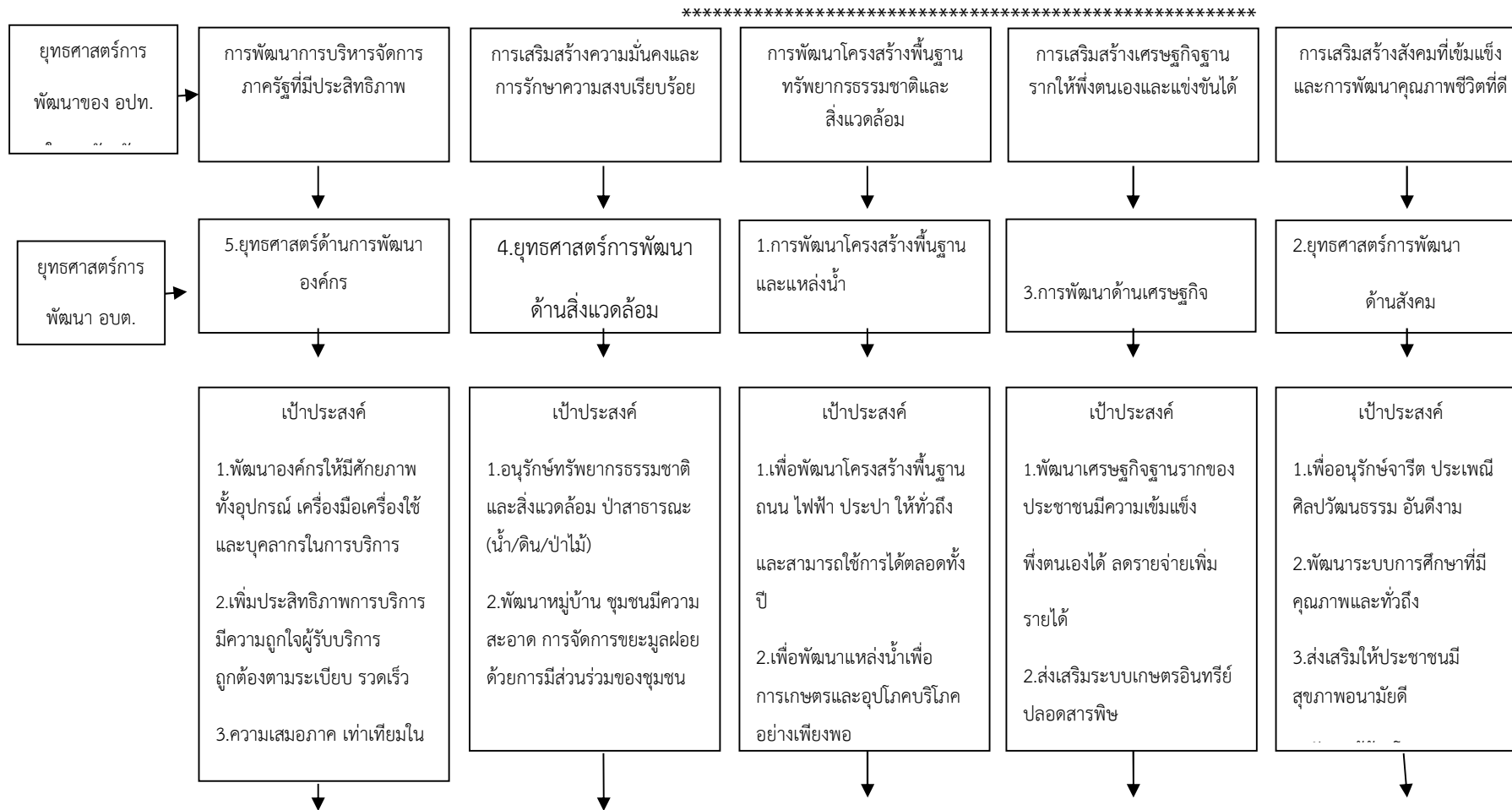
\*\*\*\*\*

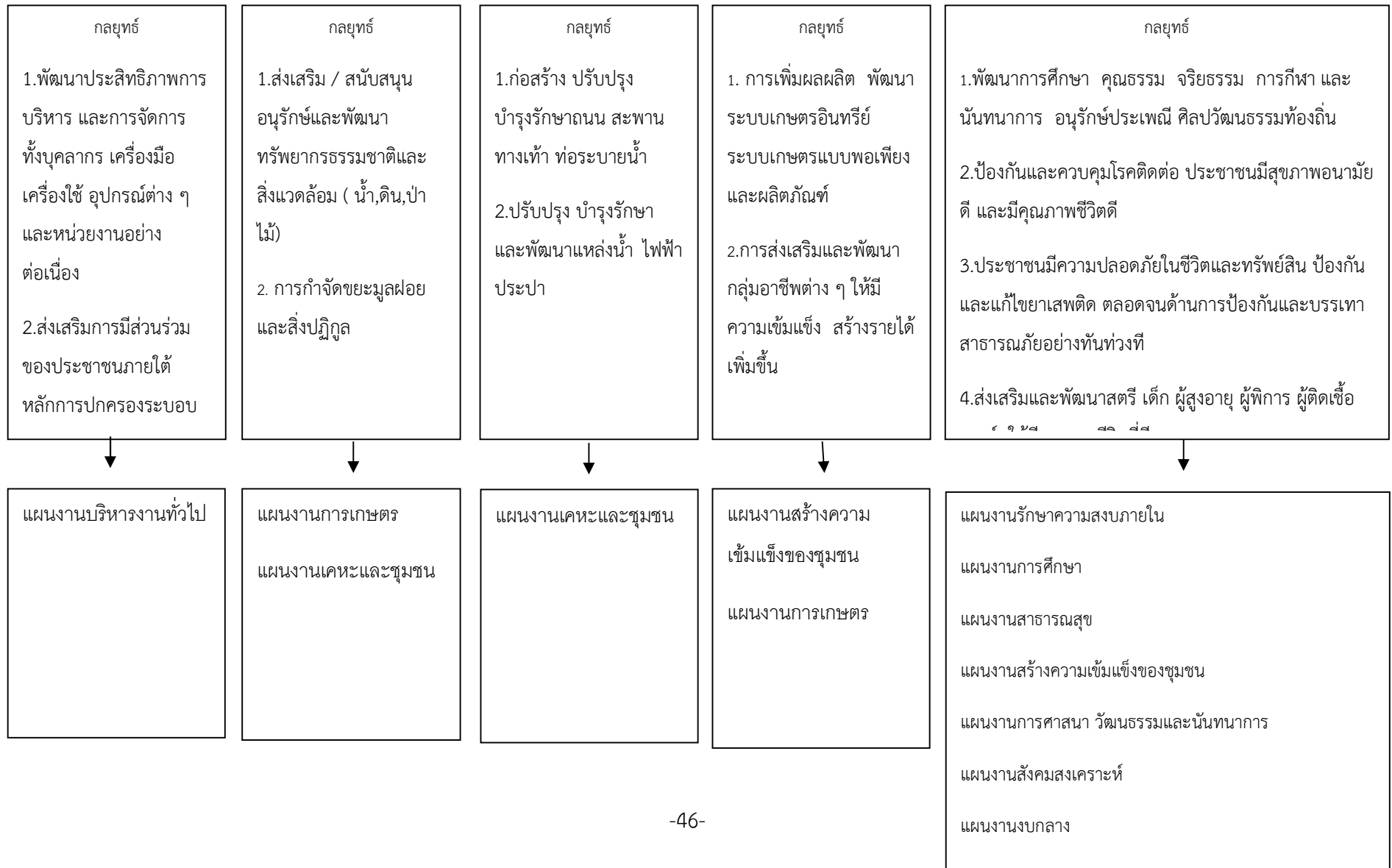
แบบ ยท.01





**ความเชื่อมโยงยุทธศาสตร์การพัฒนาจังหวัดกับยุทธศาสตร์การพัฒนาขององค์กรปกครองส่วนท้องถิ่น**  
**โครงสร้างความเชื่อมโยงแผนยุทธศาสตร์การพัฒนาองค์การบริหารส่วนตำบลคำเนียม พ.ศ.2566-2570 (ต่อ)**

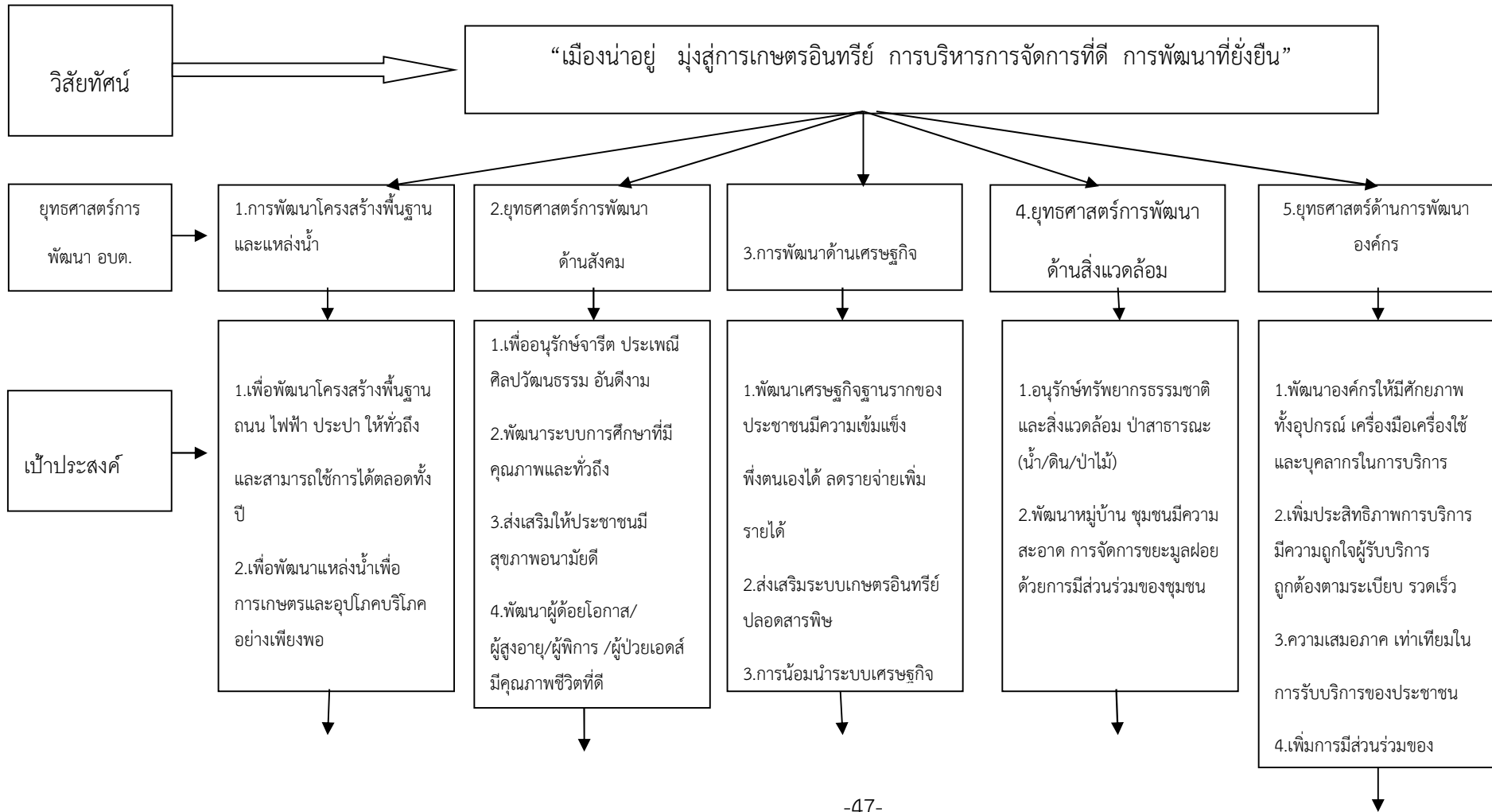


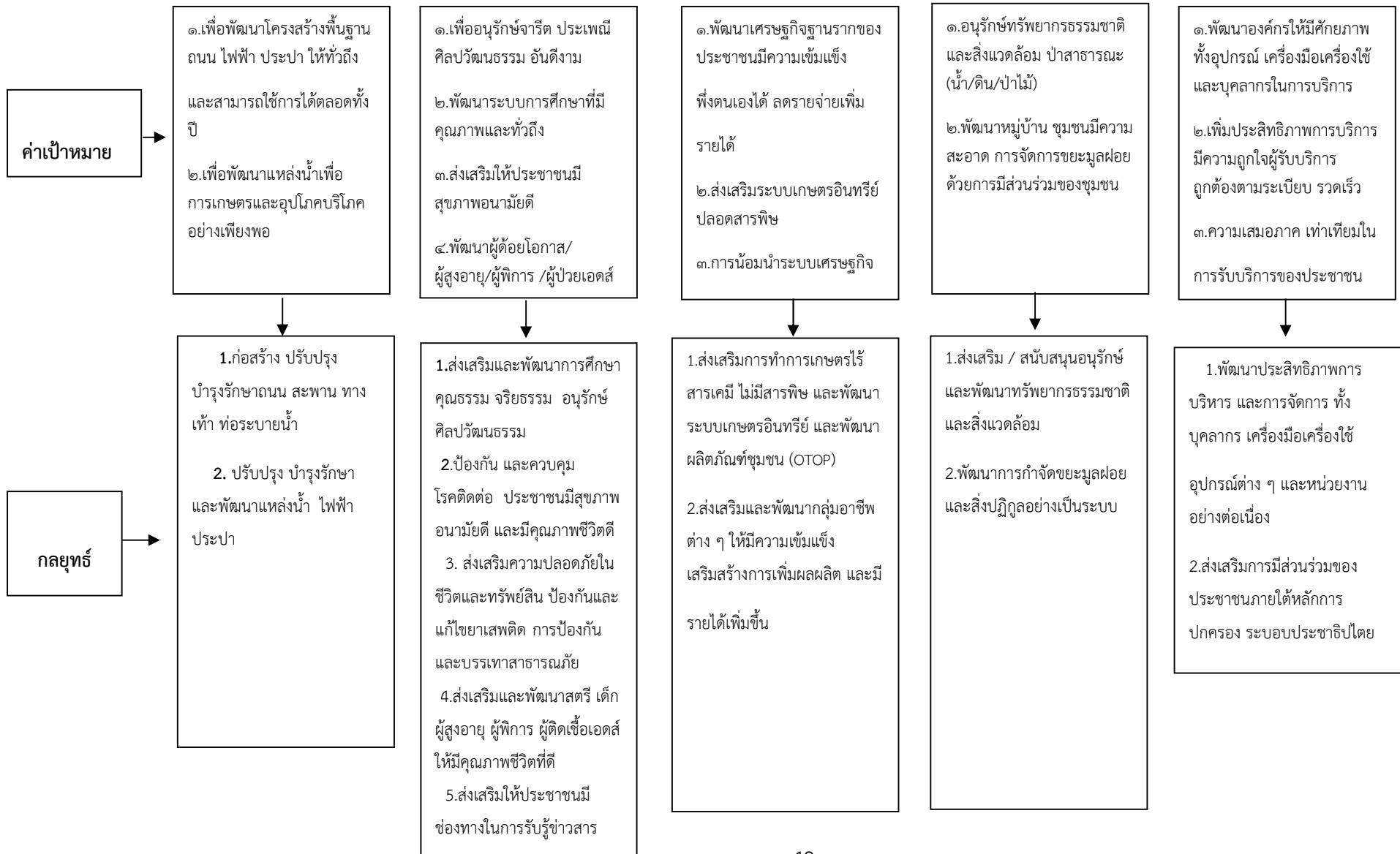


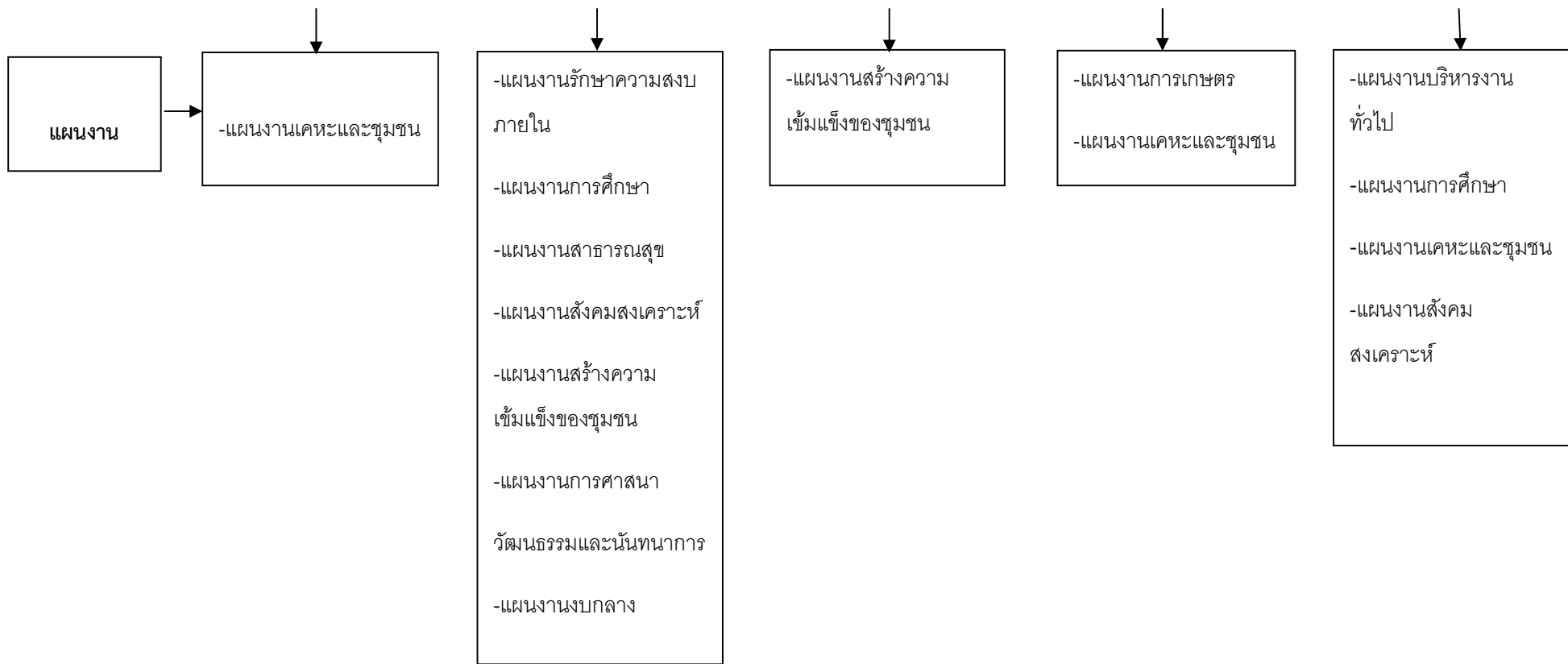
### 3.4 แผนผังยุทธศาสตร์ (strategic map)

แบบ ยท.02

\*\*\*\*\*







### 3.5 รายละเอียดยุทธศาสตร์

แบบ ยท.03

ความเชื่อมโยงกับยุทธศาสตร์จังหวัด	ยุทธศาสตร์อปท.ในเขตจังหวัด	ยุทธศาสตร์อปท.	เป้าประสงค์	ตัวชี้วัดผลผลิต/โครงการ	ค่าเป้าหมาย					ความก้าวหน้าของเป้าหมาย	กลยุทธ์	ผลผลิต/โครงการ	หน่วยงานรับผิดชอบหลัก	หน่วยสนับสนุน
					66	67	68	69	70					
ยุทธศาสตร์ที่ 3	ยุทธศาสตร์ที่ 3	ยุทธศาสตร์ที่ 1 การพัฒนาโครงสร้างพื้นฐานและแหล่งน้ำ	1.เพื่อพัฒนาโครงสร้างพื้นฐาน ถนน ไฟฟ้า ประปา ให้ทั่วถึง และสามารถใช้งานได้ตลอดทั้งปี 2.เพื่อพัฒนาแหล่งน้ำเพื่อการเกษตรและอุปโภคบริโภค	การเพิ่มขึ้นของ โครงสร้างพื้นฐานและแหล่งน้ำ	10	10	10	10	10	50	1.ก่อสร้าง ปรับปรุง บำรุงรักษาถนน สะพาน ทางเท้า ท่อระบายน้ำ 2. ปรับปรุง บำรุงรักษา และพัฒนาแหล่งน้ำ ไฟฟ้า ประปา	โครงการพัฒนา ด้านโครงสร้างพื้นฐานและแหล่งน้ำ	กองช่าง	อบจ.
ยุทธศาสตร์ที่ 2	ยุทธศาสตร์ที่ 2	ยุทธศาสตร์ที่ ๒ ยุทธศาสตร์การพัฒนาด้านสังคม	๑.เพื่ออนุรักษ์จารีตประเพณี วัฒนธรรมอันดีงาม ๒.พัฒนาระบบการศึกษา ที่มีคุณภาพและทั่วถึง ๓.ส่งเสริมให้ประชาชนมีสุขภาพอนามัย ๔.พัฒนาผู้ด้อยโอกาส/ผู้สูงอายุ/ผู้พิการ / ผู้ป่วยเอดส์มีคุณภาพชีวิตที่ดี	๑.ระบบการศึกษาได้รับการพัฒนาและมีคุณภาพที่เพิ่มขึ้น ๒.ศาสนา ขนบธรรมเนียมประเพณี วัฒนธรรมท้องถิ่น ได้รับการอนุรักษ์และบำรุงรักษาเพิ่มขึ้นอย่างต่อเนื่อง 3.คุณภาพชีวิตของประชาชนในตำบลดีขึ้น	10	10	10	10	10	50	1.ส่งเสริมและพัฒนาการศึกษาคุณธรรม จริยธรรม อนุรักษ์ศิลปวัฒนธรรม 2.ป้องกัน และควบคุมโรคติดต่อ ประชาชนมีสุขภาพอนามัยดี และมีคุณภาพชีวิตดี 3. ส่งเสริมความปลอดภัยในชีวิตและทรัพย์สิน ป้องกันและแก้ไขยาเสพติด การป้องกันและบรรเทาสาธารณภัย 4.ส่งเสริมและพัฒนาสตรี เด็ก ผู้สูงอายุ ผู้พิการ ผู้ติดเชื้อเอดส์ ให้มีคุณภาพชีวิตที่ดี	โครงการพัฒนา ด้านสังคม	สำนักงานปลัด กองการศึกษา กองสวัสดิการ	กรมส่งเสริมฯ พม. กระทรวงศึกษา

ความเชื่อมโยงกับยุทธศาสตร์จังหวัด	ยุทธศาสตร์อปท.ในเขตจังหวัด	ยุทธศาสตร์อปท.	เป้าประสงค์	ตัวชี้วัดผลผลิต/โครงการ	ค่าเป้าหมาย					ความก้าวหน้าของเป้าหมาย	กลยุทธ์	ผลผลิต/โครงการ	หน่วยงานรับผิดชอบหลัก	หน่วยสนับสนุน
					66	67	68	69	70					
ยุทธศาสตร์ที่ 1	ยุทธศาสตร์ที่ 1	ยุทธศาสตร์ที่ 3 การพัฒนาด้านเศรษฐกิจ	1.เพื่อพัฒนาระบบเกษตรอินทรีย์ และพัฒนาผลิตภัณฑ์ชุมชน (OTOP) 2.เพื่อพัฒนากลุ่มอาชีพต่าง ๆ ให้มีความเข้มแข็ง และมีรายได้เพิ่มขึ้น	1.การเพิ่มขึ้นของเกษตรกรอินทรีย์  2.กลุ่มอาชีพเข้มแข็ง	5	5	5	5	5	25	1.ส่งเสริมการทำเกษตรไร้สารเคมี ไม่มีสารพิษ และพัฒนาระบบเกษตรอินทรีย์ และพัฒนาผลิตภัณฑ์ชุมชน (OTOP) 2.ส่งเสริมและพัฒนากลุ่มอาชีพต่าง ๆ ให้มีความเข้มแข็งเสริมสร้างการเพิ่มผลผลิต และมีรายได้เพิ่มขึ้น	โครงการด้านเกษตรอินทรีย์  โครงการด้านฝึกอบรมอาชีพ	สำนักงานปลัด กองสวัสดิการ	ก.เกษตร
ยุทธศาสตร์ที่ 3	ยุทธศาสตร์ที่ 3	ยุทธศาสตร์ที่ 4 การพัฒนาและอนุรักษ์ทรัพยากรธรรมชาติและสิ่งแวดล้อม	เพื่อพัฒนาด้านการบริหารจัดการและการอนุรักษ์ทรัพยากรธรรมชาติและสิ่งแวดล้อม	ทรัพยากรธรรมชาติ และสิ่งแวดล้อมภายในตำบลได้รับการจัดการ ดูแลอนุรักษ์และฟื้นฟูเพิ่มขึ้น	1	1	1	1	1	5	1.ส่งเสริม / สนับสนุนอนุรักษ์และพัฒนาทรัพยากรธรรมชาติและสิ่งแวดล้อม 2.พัฒนาการกำจัดขยะมูลฝอยและสิ่งปฏิกูลอย่างเป็นระบบ	โครงการด้านการบริหารจัดการและการอนุรักษ์ทรัพยากรธรรมชาติและสิ่งแวดล้อม	สำนักงานปลัด กองช่าง	กระทรวงทรัพยากรธรรมชาติและสิ่งแวดล้อม
ยุทธศาสตร์ที่ 5	ยุทธศาสตร์ที่ 5	ยุทธศาสตร์ที่ 5 ยุทธศาสตร์ด้านการพัฒนาองค์กร	1.พัฒนาองค์กรให้มีศักยภาพทั้งอุปกรณ์เครื่องมือเครื่องใช้ และบุคลากรในการบริการ 2.เพิ่มประสิทธิภาพการบริการ 3.ความเสมอภาค เท่าเทียมในการรับบริการของประชาชน 4.เพิ่มการมีส่วนร่วมของประชาชน	1.ความพึงพอใจในประสิทธิภาพการบริหารจัดการขององค์กรเพิ่มขึ้น 2.ประชาชนมีส่วนร่วมในการพัฒนาเพิ่มขึ้น 3.ประชาชนไทยในชุมชนมีความก้าวหน้า ชุมชนมีศักยภาพเข้มแข็งเพิ่มมากขึ้น	10	10	10	10	10	50	1. พัฒนาประสิทธิภาพการบริหาร และการจัดการ ทั้งบุคลากร เครื่องมือเครื่องใช้ อุปกรณ์ต่าง ๆ และหน่วยงานอย่างต่อเนื่อง 2. ส่งเสริมการมีส่วนร่วมของประชาชนภายใต้หลักการปกครอง ระบอบประชาธิปไตย	โครงการพัฒนาการระบบการบริหารจัดการ/ การบริการ	สำนักงานปลัด กองคลัง กองช่าง กองการศึกษา กองสวัสดิการ	กรมส่งเสริมฯ

## ส่วนที่ 4 การนำแผนพัฒนาท้องถิ่นสู่ปฏิบัติการปฏิบัติ

### 1. ยุทธศาสตร์การพัฒนาและแผนงาน

ที่	ยุทธศาสตร์	ด้าน	แผนงาน	หน่วยงานรับผิดชอบหลัก	หน่วยงานสนับสนุน
1	ยุทธศาสตร์การพัฒนาด้านโครงสร้างพื้นฐานและการพัฒนาแหล่งน้ำ	การเศรษฐกิจ	แผนงานอุตสาหกรรมและการโยธา แผนงานเคหะและชุมชน	กองช่าง	สำนักงานปลัด กองการศึกษาฯ กองสวัสดิการฯ
2	ยุทธศาสตร์การพัฒนาด้านสังคม	บริหารทั่วไป บริการชุมชนและสังคม การดำเนินงานอื่น	แผนงานรักษาความสงบภายใน แผนงานการศึกษา แผนงานสาธารณสุข แผนงานสังคมสงเคราะห์ แผนงานสร้างความเข้มแข็งของชุมชน แผนงานการศาสนา วัฒนธรรมและนันทนาการ แผนงานงบกลาง	สำนักงานปลัด กองการศึกษาฯ กองสวัสดิการฯ หน่วยงาที่รับเงินอุดหนุน	กองช่าง กองคลัง
3	ยุทธศาสตร์การพัฒนาด้านเศรษฐกิจ	การเศรษฐกิจ บริการชุมชนและสังคม	แผนงานสร้างความเข้มแข็งของชุมชน แผนงานการเกษตร	สำนักงานปลัด กองสวัสดิการฯ	กองคลัง กองช่าง กองการศึกษาฯ
4	ยุทธศาสตร์การพัฒนาด้านทรัพยากรธรรมชาติและสิ่งแวดล้อม	การเศรษฐกิจ บริการชุมชนและสังคม	แผนงานการเกษตร เคหะและชุมชน	สำนักงานปลัด กองช่าง	กองคลัง การศึกษาฯ กองสวัสดิการฯ
5	ยุทธศาสตร์ด้านการพัฒนาองค์กร	บริหารทั่วไป บริการชุมชนและสังคม	แผนงานบริหารงานทั่วไป แผนงานการศึกษา แผนงานเคหะและชุมชน แผนงานสังคมสงเคราะห์	สำนักงานปลัด กองช่าง กองการศึกษาฯ กองสวัสดิการฯ	กองคลัง



## 2.บัญชีสรุปโครงการพัฒนา

แผนพัฒนา อบต.คำเนียม พ.ศ. 2566 – 2570

แบบ ผ. 07

ยุทธศาสตร์	ปี 2566		ปี 2567		ปี 2568		ปี 2569		ปี 2570		รวม 5 ปี	
	จำนวนโครงการ	งบประมาณ (บาท)	จำนวนโครงการ	งบประมาณ (บาท)	จำนวนโครงการ	งบประมาณ (บาท)	จำนวนโครงการ	งบประมาณ (บาท)	จำนวนโครงการ	งบประมาณ (บาท)	จำนวนโครงการ	งบประมาณ (บาท)
<b>1.ยุทธศาสตร์การพัฒนาด้านโครงสร้างพื้นฐานและการพัฒนาแหล่งน้ำ</b>												
-แผนงานเคหะและชุมชน	-	-	2	600,000	-	-	3	1,000,000	4	1,030,000	9	2,630,000
-แผนงานอุตสาหกรรมและการโยธา	22	22,916,200	26	11,141,800	21	12,418,000	19	10,656,900	15	21,434,900	103	78,567,800
<b>รวม</b>	22	22,916,200	28	11,741,800	21	12,418,000	22	11,656,900	19	22,464,900	112	81,197,800
<b>2. ยุทธศาสตร์การพัฒนาด้านสังคม</b>												
แผนงานรักษาความสงบภายใน	4	270,000	5	470,000	4	270,000	2	20,000	3	2,020,000	18	3,050,000
แผนงานการศึกษา	13	5,810,000	10	3,210,000	9	3,010,000	9	3,010,000	9	3,010,000	50	18,050,000
แผนงานสาธารณสุข	7	680,000	7	680,000	7	680,000	7	680,000	7	680,000	35	3,400,000
แผนงานสังคมสงเคราะห์	4	85,000	4	85,000	5	385,000	4	85,000	4	85,000	21	725,000
แผนงานสร้างความเข้มแข็งของชุมชน	5	227,000	5	227,000	5	227,000	6	1,727,000	5	227,000	26	2,635,000
แผนงานการศาสนา วัฒนธรรมฯ	2	42,000	2	42,000	2	42,000	2	42,000	2	42,000	10	210,000
แผนงานงบกลาง	3	10,098,000	3	10,098,000	3	10,098,000	3	10,098,000	3	10,098,000	15	50,490,000
<b>รวม</b>	38	17,212,000	36	14,812,200	35	14,712,000	33	15,662,000	33	16,162,000	175	78,560,000

แผนพัฒนา อบต.คำเนียม พ.ศ. 2566 – 2570

ยุทธศาสตร์	ปี 2566		ปี 2567		ปี 2568		ปี 2569		ปี 2570		รวม 5 ปี	
	จำนวนโครงการ	งบประมาณ (บาท)	จำนวนโครงการ	งบประมาณ (บาท)	จำนวนโครงการ	งบประมาณ (บาท)	จำนวนโครงการ	งบประมาณ (บาท)	จำนวนโครงการ	งบประมาณ (บาท)	จำนวนโครงการ	งบประมาณ (บาท)
<b>3. ยุทธศาสตร์การพัฒนาด้านเศรษฐกิจ</b>												
-แผนงานสร้างความเข้มแข็งของชุมชน	4	200,000	4	200,000	3	170,000	1	50,000	1	50,000	13	670,000
-แผนงานการเกษตร	3	110,000	3	110,000	3	110,000	2	70,000	2	70,000	13	470,000
<b>รวม</b>	7	310,000	7	310,000	6	280,000	3	120,000	3	120,000	26	1,140,000
<b>4. ยุทธศาสตร์การพัฒนาด้านทรัพยากรธรรมชาติและสิ่งแวดล้อม</b>												
-แผนงานเคหะและชุมชน	3	185,000	3	185,000	2	150,000	2	150,000	2	150,000	12	820,000
-แผนงานการเกษตร	4	60,000	4	60,000	4	60,000	4	60,000	4	60,000	20	300,000
<b>รวม</b>	7	245,000	7	245,000	6	210,000	6	210,000	6	210,000	32	1,120,000
<b>5.ยุทธศาสตร์ด้านการพัฒนาองค์กร</b>												
-แผนงานบริหารงานทั่วไป	25	1,430,100	12	917,900	7	532,000	7	547,000	6	517,000	57	3,944,000
-แผนงานเคหะและชุมชน	4	1,003,600	1	1,500,000	1	1,500,000	-	-	-	-	6	4,003,600
<b>รวม</b>	29	2,433,600	13	2,417,900	8	2,032,000	7	547,000	6	517,000	63	7,947,600
<b>รวมทั้งสิ้น</b>	103	43,116,800	91	29,526,900	76	29,652,000	71	28,195,900	67	39,473,900	408	169,965,500

**รายละเอียดโครงการพัฒนา  
แผนพัฒนา อบต.ค้ำเนียม พ.ศ.256 -2570  
องค์การบริหารส่วนตำบลค้ำเนียม**

\*\*\*\*\*

1. ยุทธศาสตร์การพัฒนาด้านโครงสร้างพื้นฐานและการพัฒนาแหล่งน้ำ( แบบ ผ.01)

2.บัญชีโครงการพัฒนาท้องถิ่น

รายละเอียดโครงการพัฒนา  
แผนพัฒนา อบต.คำเนียม พ.ศ.2566-2570  
สำหรับ องค์กรปกครองส่วนท้องถิ่นดำเนินการเอง  
องค์การบริหารส่วนตำบลคำเนียม

ก.ยุทธศาสตร์จังหวัดที่ 3 การพัฒนาโครงสร้างพื้นฐาน ทรัพยากรธรรมชาติและสิ่งแวดล้อม

ข.ยุทธศาสตร์การพัฒนาของ อบต.ในเขตจังหวัดที่ 3 การพัฒนาโครงสร้างพื้นฐาน ทรัพยากรธรรมชาติและสิ่งแวดล้อม

1. ยุทธศาสตร์การพัฒนาด้านโครงสร้างพื้นฐานและการพัฒนาแหล่งน้ำ 1.1 แผนงานอุตสาหกรรมและการโยธา

แบบ ผ.01

ที่	โครงการ	วัตถุประสงค์	เป้าหมาย (ผลผลิตของโครงการ)	งบประมาณและที่ผ่านมา					ตัวชี้วัด (KPI)	ผลที่คาดว่าจะ ได้รับ	หน่วยงาน รับผิดชอบหลัก
				2566 (บาท)	2567 (บาท)	2568 (บาท)	2569 (บาท)	2570 (บาท)			
1.	โครงการก่อสร้าง ถนน คสล. หมู่ที่ 1 สายคำเนียม-หนอง กวาง	เพื่อให้การคมนาคม สัญจรมีความสะดวก	ถนน คสล.กว้าง 4.50 ม. ยาว 100 ม. หนา 0.15 ม. ลูกรังไหลทางข้างละ - ม. พื้นที่ ดำเนินการไม่น้อยกว่า 450 ตร.ม.	270,000 อบต.*					ถนน คสล. ยาว 100 ม.	การคมนาคมสัญจรมี ความสะดวกมากยิ่งขึ้น	กองช่าง
2.	โครงการก่อสร้าง ถนน คสล. หมู่ที่ 1 สายหนองแล่น	เพื่อให้การคมนาคม สัญจรมีความสะดวก	ถนน คสล.กว้าง 4.00 ม. ยาว 100 ม. หนา 0.15 ม. ลูกรังไหลทางข้างละ 0.20 ม. พื้นที่ ดำเนินการไม่น้อยกว่า 400 ตร.ม.		240,000 อบต.*				ถนน คสล. ยาว 100 ม.	การคมนาคมสัญจรมี ความสะดวกมากยิ่งขึ้น	กองช่าง
3.	โครงการก่อสร้าง ถนน คสล. หมู่ที่ 1 สายคำเนียม-หนอง กวาง ช่วงที่2	เพื่อให้การคมนาคม สัญจรมีความสะดวก	ถนน คสล.กว้าง 4.50 ม. ยาว 100 ม. หนา 0.15 ม. ลูกรังไหลทางข้างละ - ม. พื้นที่ ดำเนินการไม่น้อยกว่า 450 ตร.ม.		270,000 อบต.*				ถนน คสล. ยาว 100 ม.	การคมนาคมสัญจรมี ความสะดวกมากยิ่งขึ้น	กองช่าง

ก.ยุทธศาสตร์จังหวัดที่ 3 การพัฒนาโครงสร้างพื้นฐาน ทรัพยากรธรรมชาติและสิ่งแวดล้อม

ข.ยุทธศาสตร์การพัฒนาของ อปท.ในเขตจังหวัดที่ 3 การพัฒนาโครงสร้างพื้นฐาน ทรัพยากรธรรมชาติและสิ่งแวดล้อม

แบบ ผ.01

1. ยุทธศาสตร์การพัฒนาด้านโครงสร้างพื้นฐานและการพัฒนาแหล่งน้ำ 1.1 แผนงานอุตสาหกรรมและการโยธา

ที่	โครงการ	วัตถุประสงค์	เป้าหมาย (ผลผลิตของโครงการ)	งบประมาณและที่ผ่านมา					ตัวชี้วัด (KPI)	ผลที่คาดว่าจะได้รับ	หน่วยงาน รับผิดชอบหลัก
				2566 (บาท)	2567 (บาท)	2568 (บาท)	2569 (บาท)	2570 (บาท)			
4.	โครงการปรับปรุงถนนดินลง หินคลุก หมู่ที่ 1 สายคำเนียม-โนนป่าเป้า	เพื่อให้การคมนาคม สัญจรมีความสะดวก	ถนนหินคลุกกว้าง 4.00 ม. ยาว 500.00 ม. ลงผิวจราจรหินคลุกไม่ น้อยกว่า 140.00 ลบ.ม. พื้นที่ ดำเนินการไม่น้อยกว่า 2,000 ตร.ม.		173,000 อบต.*				ถนนหินคลุก ยาว 500 ม.	การคมนาคมสัญจร มีความสะดวกมาก ยิ่งขึ้น	กองช่าง
5.	โครงการก่อสร้าง ถนน คสล. หมู่ที่ 1 สายคำเนียม-หนอง กวาง ช่วงที่3	เพื่อให้การคมนาคม สัญจรมีความสะดวก	ถนน คสล.กว้าง 4.50 ม. ยาว 100 ม. หนา 0.15 ม. ลูกรังไหล่ทางข้างละ - ม. พื้นที่ ดำเนินการไม่น้อยกว่า 450 ตร.ม.			270,000 อบต.*			ถนน คสล. ยาว 100 ม.	การคมนาคมสัญจร มีความสะดวกมาก ยิ่งขึ้น	กองช่าง
6.	โครงการก่อสร้าง ถนน คสล. หมู่ที่ 1 สายหนองแล่น ช่วงที่ 2	เพื่อให้การคมนาคม สัญจรมีความสะดวก	ถนน คสล.กว้าง 4.00 ม. ยาว 100 ม. หนา 0.15 ม. ลูกรังไหล่ทางข้างละ - ม. พื้นที่ ดำเนินการไม่น้อยกว่า 400 ตร.ม.			240,000 อบต.*			ถนน คสล. ยาว 100 ม.	การคมนาคมสัญจร มีความสะดวกมาก ยิ่งขึ้น	กองช่าง
7.	โครงการปรับปรุงถนนดินลง หินคลุก หมู่ที่ 1 สายหนองอีตา	เพื่อให้การคมนาคม สัญจรมีความสะดวก	ถนนหินคลุกกว้าง 4.00 ม. ยาว 500.00 ม. ลงผิวจราจรหินคลุกไม่ น้อยกว่า 140.00 ลบ.ม. พื้นที่ ดำเนินการไม่น้อยกว่า 2,000 ตร.ม.			173,000 อบต.*			ถนนหินคลุก ยาว ม.	การคมนาคมสัญจร มีความสะดวกมาก ยิ่งขึ้น	กองช่าง

ก.ยุทธศาสตร์จังหวัดที่ 3 การพัฒนาโครงสร้างพื้นฐาน ทรัพยากรธรรมชาติและสิ่งแวดล้อม

ข.ยุทธศาสตร์การพัฒนาของ อปท.ในเขตจังหวัดที่ 3 การพัฒนาโครงสร้างพื้นฐาน ทรัพยากรธรรมชาติและสิ่งแวดล้อม

แบบ ผ.01

1. ยุทธศาสตร์การพัฒนาด้านโครงสร้างพื้นฐานและการพัฒนาแหล่งน้ำ 1.1 แผนงานอุตสาหกรรมและการโยธา

ที่	โครงการ	วัตถุประสงค์	เป้าหมาย (ผลผลิตของโครงการ)	งบประมาณและที่ผ่านมา					ตัวชี้วัด (KPI)	ผลที่คาดว่าจะ ได้รับ	หน่วยงาน รับผิดชอบหลัก
				2566 (บาท)	2567 (บาท)	2568 (บาท)	2569 (บาท)	2570 (บาท)			
8.	โครงการก่อสร้าง ถนน คสล. หมู่ที่ 1 สายหนองแล่น ช่วงที่ 3	เพื่อให้การคมนาคม สัญจรมีความสะดวก	ถนน คสล.กว้าง 4.00 ม. ยาว 100 ม. หนา 0.15 ม. ลูกรังไหลทางข้างละ - ม. พื้นที่ ดำเนินการไม่น้อยกว่า 400 ตร.ม.				240,000 อบต.*		ถนน คสล. ยาว 100 ม.	การคมนาคมสัญจร มีความสะดวกมากยิ่งขึ้น	กองช่าง
9.	โครงการปรับปรุงถนนดินลง หินคลุก หมู่ที่ 1 สายนาพ่อยา	เพื่อให้การคมนาคม สัญจรมีความสะดวก	ถนนหินคลุกกว้าง 5.00 ม. ยาว 600.00 ม. ลงผิวจราจรหินคลุกไม่น้อยกว่า 210.00 ลบ.ม. พื้นที่ ดำเนินการไม่น้อยกว่า 2,000 ตร.ม.				267,000 อบต.*		ถนนหินคลุก ยาว 600 ม.	การคมนาคมสัญจร มีความสะดวกมากยิ่งขึ้น	กองช่าง
10.	โครงการก่อสร้าง ถนน คสล. หมู่ที่ 1 สายคำเนียม-หนอง กวาง ช่วงที่ 4	เพื่อให้การคมนาคม สัญจรมีความสะดวก	ถนน คสล.กว้าง 4.50 ม. ยาว 100 ม. หนา 0.15 ม. ลูกรังไหลทางข้างละ - ม. พื้นที่ ดำเนินการไม่น้อยกว่า 450 ตร.ม.					270,000 อบต.*	ถนน คสล. ยาว 100 ม.	การคมนาคมสัญจร มีความสะดวกมากยิ่งขึ้น	กองช่าง
11.	โครงการก่อสร้าง ถนน คสล. หมู่ที่ 1 สายหนองแล่น ช่วงที่ 4	เพื่อให้การคมนาคม สัญจรมีความสะดวก	ถนน คสล.กว้าง 4.00 ม. ยาว 100 ม. หนา 0.15 ม. ลูกรังไหลทางข้างละ - ม. พื้นที่ ดำเนินการไม่น้อยกว่า 400 ตร.ม.					240,000 อบต.*	ถนน คสล. ยาว 100 ม.	การคมนาคมสัญจร มีความสะดวกมากยิ่งขึ้น	กองช่าง

ก.ยุทธศาสตร์จังหวัดที่ 3 การพัฒนาโครงสร้างพื้นฐาน ทรัพยากรธรรมชาติและสิ่งแวดล้อม

ข.ยุทธศาสตร์การพัฒนาของ อปท.ในเขตจังหวัดที่ 3 การพัฒนาโครงสร้างพื้นฐาน ทรัพยากรธรรมชาติและสิ่งแวดล้อม

แบบ ผ.01

1. ยุทธศาสตร์การพัฒนาด้านโครงสร้างพื้นฐานและการพัฒนาแหล่งน้ำ 1.1 แผนงานอุตสาหกรรมและการโยธา

ที่	โครงการ	วัตถุประสงค์	เป้าหมาย (ผลผลิตของโครงการ)	งบประมาณและที่ผ่านมา					ตัวชี้วัด (KPI)	ผลที่คาดว่าจะ ได้รับ	หน่วยงาน รับผิดชอบหลัก
				2566 (บาท)	2567 (บาท)	2568 (บาท)	2569 (บาท)	2570 (บาท)			
12.	โครงการปรับปรุงถนนลูกรัง ลงหินคลุก หมู่ที่ 2 สายนา นายอนพคุณ สายเนตร –ไป นางางราตรี บัวหอม	เพื่อให้การคมนาคม สัญจรมีความสะดวก ปลอดภัย	ถนนหินคลุก กว้างเฉลี่ย 4.00 ม. ยาว 750.00 ม. ลงผิวจราจรหินคลุก ไม่น้อยกว่า...210...ลบ.ม. /พื้นที่ ดำเนินการไม่น้อยกว่า...3,750...ตร.ม	267,000 อบต.					ถนนหินคลุก ยาว 750 ม.	การคมนาคมสัญจร มีความสะดวกมาก ยิ่งขึ้น	กองช่าง
13.	โครงการก่อสร้างถนน คสล. หมู่ที่2 สายบ้านอีต้อม –ไป หนองกระทิง ช่วงที่ 3	เพื่อให้การคมนาคม สัญจรมีความสะดวก ปลอดภัย	ถนน คสล.กว้าง 5 ม.ยาว 100 ม. หนา 0.15 ม. ลูกรีงไหล่ทางข้างละ 0.20...ม. พื้นที่ดำเนินการไม่น้อย กว่า ...500...ตร.ม.	300,000 อบต.					ถนน คสล. ยาว 100 เมตร	การคมนาคมมี ความสะดวก	กองช่าง
14.	โครงการปรับปรุงถนนลูกรัง ลงหินคลุก หมู่ที่ 2 สาย หนองหัวลิง-ไปบ้านคำเนียม ช่วงที่ 2	เพื่อให้การคมนาคม สัญจรมีความสะดวก ปลอดภัย	ถนนหินคลุก กว้างเฉลี่ย 4.00 ม. ยาว 700.00 ม. ลงผิวจราจรหินคลุก ไม่น้อยกว่า...196...ลบ.ม. /พื้นที่ ดำเนินการไม่น้อยกว่า...2,800...ตร.ม	250,000 อบต.					ถนนหินคลุก ยาว 700 ม.	การคมนาคมสัญจร มีความสะดวกมาก ยิ่งขึ้น	กองช่าง
15.	โครงการปรับปรุงถนนลูกรัง ลงหินคลุก หมู่ที่ 2 สาย หนองเหม้า-เชื่อมถนนไป บ้านโพธิ์สังกา ช่วงที่ 2	เพื่อให้การคมนาคม สัญจรมีความสะดวก ปลอดภัย	ถนนหินคลุก กว้างเฉลี่ย 4.00 ม. ยาว 800.00 ม. ลงผิวจราจรหินคลุก ไม่น้อยกว่า...224...ลบ.ม. /พื้นที่ ดำเนินการไม่น้อยกว่า...3,200...ตร.ม.		276,000 อบต.				ถนนหินคลุก ยาว 800 ม.	การคมนาคมสัญจร มีความสะดวกมาก ยิ่งขึ้น	กองช่าง

ก.ยุทธศาสตร์จังหวัดที่ 3 การพัฒนาโครงสร้างพื้นฐาน ทรัพยากรธรรมชาติและสิ่งแวดล้อม

ข.ยุทธศาสตร์การพัฒนาของ อปท.ในเขตจังหวัดที่ 3 การพัฒนาโครงสร้างพื้นฐาน ทรัพยากรธรรมชาติและสิ่งแวดล้อม

แบบ ผ.01

1. ยุทธศาสตร์การพัฒนาด้านโครงสร้างพื้นฐานและการพัฒนาแหล่งน้ำ 1.1 แผนงานอุตสาหกรรมและการโยธา

ที่	โครงการ	วัตถุประสงค์	เป้าหมาย (ผลผลิตของโครงการ)	งบประมาณและที่ผ่านมา					ตัวชี้วัด (KPI)	ผลที่คาดว่าจะ ได้รับ	หน่วยงาน รับผิดชอบหลัก
				2566 (บาท)	2567 (บาท)	2568 (บาท)	2569 (บาท)	2570 (บาท)			
16.	ก่อสร้างคลองระบายน้ำ คสล. พร้อมตะแกรง หมู่ที่ 2 (สาย บ้านนายสำนวน เดชแสง – บ้านนางประนอม พิลาสุข) ช่วงที่ 2	เพื่อให้การระบายน้ำมีความสะดวก	คลองระบายน้ำ คสล.กว้าง 0.45 ม. ยาว 83 ม. หนา 0.08 ม. ลึกเฉลี่ย 0.40 ม. (ตามแบบของ อบต.)	252,500 อบต.					คลองระบายน้ำ ยาว 83 เมตร	การระบายน้ำมีความสะดวกมากขึ้น	กองช่าง
17.	โครงการก่อสร้างถนนดินลงหินคลุก หมู่ที่ 2 สาย หนองเหมา-ไปหนองตาสา่ง	เพื่อให้การคมนาคมสัญจรมีความสะดวกปลอดภัย	ถนนหินคลุก กว้างเฉลี่ย 4.00 ม. ยาว 700.00 ม. ลงผิวจราจรหินคลุก ไม่น้อยกว่า 196 ลบ.ม. /พื้นที่ดำเนินการไม่น้อยกว่า 2,800 ตร.ม.		442,000 อบต.				ถนนหินคลุก ยาว 700 ม.	การคมนาคมสัญจรมีความสะดวกมากยิ่งขึ้น	กองช่าง
18	โครงการก่อสร้างถนน คสล. หมู่ที่ 2 สายดอนปู่ตา	เพื่อให้การคมนาคมสัญจรมีความสะดวกปลอดภัย	ถนน คสล. กว้าง 4.00 ม. ยาว 100.00 ม. หนา 0.15 ม. ลูกรังไหล่ทางข้างละ 1.00 ม. พื้นที่ดำเนินการไม่น้อยกว่า 400 ตร.ม.			240,000 อบต.			ถนน คสล. ยาว 100 เมตร	การคมนาคมมีความสะดวก	กองช่าง
19.	โครงการขยายไหล่ทาง คสล. หมู่ที่ 2 สายจากบ้านนายทองมา แก้วพวง ไปบ้านนายสมัย พลสะอาด	เพื่อให้การคมนาคมสัญจรมีความสะดวกปลอดภัย	ไหล่ทาง คสล. กว้าง 1.00 ม. ยาว 500.00 ม. หนา 0.15 ม. ลูกรังไหล่ทางข้างละ 1.00 ม. พื้นที่ดำเนินการไม่น้อยกว่า 500 ตร.ม.				300,000 อบต.		ไหล่ทาง คสล. ยาว 500 เมตร	การคมนาคมมีความสะดวก	กองช่าง



ก.ยุทธศาสตร์จังหวัดที่ 3 การพัฒนาโครงสร้างพื้นฐาน ทรัพยากรธรรมชาติและสิ่งแวดล้อม

ข.ยุทธศาสตร์การพัฒนาของ อปท.ในเขตจังหวัดที่ 3 การพัฒนาโครงสร้างพื้นฐาน ทรัพยากรธรรมชาติและสิ่งแวดล้อม

แบบ ผ.01

1. ยุทธศาสตร์การพัฒนาด้านโครงสร้างพื้นฐานและการพัฒนาแหล่งน้ำ 1.1 แผนงานอุตสาหกรรมและการโยธา

ที่	โครงการ	วัตถุประสงค์	เป้าหมาย (ผลผลิตของโครงการ)	งบประมาณและที่ผ่านมา					ตัวชี้วัด (KPI)	ผลที่คาดว่าจะ ได้รับ	หน่วยงาน รับผิดชอบหลัก
				2566 (บาท)	2567 (บาท)	2568 (บาท)	2569 (บาท)	2570 (บาท)			
20.	โครงการปรับปรุงถนนลูกรัง ลงหินคลุก หมู่ที่ 2 สาย หนองแวง-ไปหนองกวาง	เพื่อให้การคมนาคม สัญจรมีความสะดวก ปลอดภัย	ถนนหินคลุก กว้างเฉลี่ย 4.00 ม. ยาว 400.00 ม.ลงผิวจราจรหินคลุก ไม่น้อยกว่า...112...ลบ.ม./พื้นที่ ดำเนินการไม่น้อยกว่า...1,600...ตร.ม.				139,000 อบต.		ถนนหินคลุก ยาว 400 ม.	การคมนาคมสัญจร มีความสะดวกมาก ยิ่งขึ้น	กองช่าง
21.	โครงการปรับปรุงถนนลูกรัง ลงหินคลุก หมู่ที่ 2 สาย หนองแวง-ไปหนองผำ ช่วงที่ 2	เพื่อให้การคมนาคม สัญจรมีความสะดวก ปลอดภัย	ถนนหินคลุก กว้างเฉลี่ย 4.00 ม. ยาว 1,400 ม. ลงผิวจราจรหินคลุก ไม่น้อยกว่า...ลบ.ม./พื้นที่ ดำเนินการไม่น้อยกว่า...5,600...ตร.ม.				481,000 อบต.		ถนนหินคลุก ยาว 1,400 ม.	การคมนาคมสัญจร มีความสะดวกมาก ยิ่งขึ้น	กองช่าง
22.	โครงการก่อสร้างถนน คสล. หมู่ที่ 2 สายตอนปู่ตา ช่วงที่ 2	เพื่อให้การคมนาคม สัญจรมีความสะดวก ปลอดภัย	ถนน คสล.กว้าง 4.00 ม. ยาว 100.00 ม. หน้า 0.15 ม. ลูกรังไหลทางข้างละ.../...ม. พื้นที่ ดำเนินการไม่น้อยกว่า...400...ตร.ม.					240,000 อบต.	ถนน คสล. ยาว 100 เมตร	การคมนาคมมี ความสะดวก	กองช่าง
23.	โครงการปรับปรุงถนนลูกรัง ลงหินคลุก หมู่ที่ 3 สายโรงสีชุมชน	เพื่อให้การคมนาคม สัญจรมีความสะดวก	ถนนหินคลุก กว้าง 4.00 ม. ยาว 425.00 เมตร หรือพื้นที่ ดำเนินการ 1,700 ตารางเมตร (ตามแบบของ อบต.)	200,000 อบต					ถนนหินคลุก ยาว 425 เมตร	การคมนาคมสัญจร มีความสะดวกมาก ยิ่งขึ้น	กองช่าง

ก.ยุทธศาสตร์จังหวัดที่ 3 การพัฒนาโครงสร้างพื้นฐาน ทรัพยากรธรรมชาติและสิ่งแวดล้อม

ข.ยุทธศาสตร์การพัฒนาของ อปท.ในเขตจังหวัดที่ 3 การพัฒนาโครงสร้างพื้นฐาน ทรัพยากรธรรมชาติและสิ่งแวดล้อม

แบบ ผ.01

1. ยุทธศาสตร์การพัฒนาด้านโครงสร้างพื้นฐานและการพัฒนาแหล่งน้ำ 1.1 แผนงานอุตสาหกรรมและการโยธา

ที่	โครงการ	วัตถุประสงค์	เป้าหมาย (ผลผลิตของโครงการ)	งบประมาณและที่ผ่านมา					ตัวชี้วัด (KPI)	ผลที่คาดว่าจะ ได้รับ	หน่วยงาน รับผิดชอบหลัก
				2566 (บาท)	2567 (บาท)	2568 (บาท)	2569 (บาท)	2570 (บาท)			
24.	โครงการปรับปรุงถนนลูกรัง ลงหินคลุก หมู่ที่ 3 สายบ้านมะกรูด-หนองบอน	เพื่อให้การคมนาคม สัญจรมีความสะดวก	ถนนหินคลุก กว้าง 4.00 ม. ยาว 425.00 เมตร หรือพื้นที่ ดำเนินการ 1,700 ตารางเมตร (ตามแบบของ อบต.)	200,000 อบต					ถนนหินคลุก ยาว 425 เมตร	การคมนาคมสัญจร มีความสะดวกมาก ยิ่งขึ้น	กองช่าง
25.	โครงการขยายไหล่ทาง คสล. ภายในหมู่บ้านมะกรูด หมู่ที่ 3 สายหน้าที่ทำการ ผู้ใหญ่บ้าน	เพื่อความสะดวกใน การคมนาคม สัญจรต่างๆ	ขยายไหล่ทาง คสล. กว้าง 1.00 ม. ยาว 400 เมตร (ตามแบบของ อบต.)		200,000 อบต				ไหล่ถนน คสล. ยาว 400 เมตร	การคมนาคมมี ความสะดวก	กองช่าง
26.	โครงการปรับปรุงถนนลูกรัง ลงหินคลุก หมู่ที่ 3 สายบ้านมะกรูด-หนองบอน ช่วงที่ 2	เพื่อให้การคมนาคม สัญจรมีความสะดวก	ถนนหินคลุก กว้าง 4.00 ม. ยาว 425.00 เมตร หรือพื้นที่ ดำเนินการ 1,700 ตารางเมตร (ตามแบบของ อบต.)		200,000 อบต				ถนนหินคลุก ยาว 425 เมตร	การคมนาคมสัญจร มีความสะดวกมาก ยิ่งขึ้น	กองช่าง
27.	ก่อสร้างถนน คสล. หมู่ที่3 สายโรงสี-เชื่อมถนน ลาดยาง ช่วงที่4	เพื่อความสะดวกใน การคมนาคม สัญจรต่างๆ	ถนน คสล. กว้าง 4 ม. ยาว 130 ม. (ตามแบบของ อบต.)		300,000 อบต.				ถนน คสล. ยาว 130 เมตร	การคมนาคมมี ความสะดวก	กองช่าง

ก.ยุทธศาสตร์จังหวัดที่ 3 การพัฒนาโครงสร้างพื้นฐาน ทรัพยากรธรรมชาติและสิ่งแวดล้อม

ข.ยุทธศาสตร์การพัฒนาของ อปท.ในเขตจังหวัดที่ 3 การพัฒนาโครงสร้างพื้นฐาน ทรัพยากรธรรมชาติและสิ่งแวดล้อม

แบบ ผ.01

1. ยุทธศาสตร์การพัฒนาด้านโครงสร้างพื้นฐานและการพัฒนาแหล่งน้ำ 1.1 แผนงานอุตสาหกรรมและการโยธา

ที่	โครงการ	วัตถุประสงค์	เป้าหมาย (ผลผลิตของโครงการ)	งบประมาณและที่ผ่านมา					ตัวชี้วัด (KPI)	ผลที่คาดว่าจะ ได้รับ	หน่วยงาน รับผิดชอบหลัก
				2566 (บาท)	2567 (บาท)	2568 (บาท)	2569 (บาท)	2570 (บาท)			
28.	ก่อสร้างถนน คสล. หมู่ที่3 สายโรงสี-เชื่อมถนน ลาดยาง ช่วงที่5	เพื่อความสะดวกใน การคมนาคม สัญจรต่างๆ	ถนน คสล. กว้าง 4.00 ม. ยาว 130.00 ม. พื้นที่ดำเนินการไม่น้อยกว่า .520 ตร.ม. ( ตามแบบของ อบต.)			300,000 อบต.			ถนน คสล. ยาว 130 เมตร	การคมนาคมมี ความสะดวก	กองช่าง
29.	โครงการก่อสร้างท่อลอด เหลี่ยมข้ามลำห้วยสะบ้า หมู่ที่ 3	เพื่อการระบาย น้ำและการ คมนาคมมีความ สะดวก	ท่อลอดเหลี่ยม ขนาด 2.10 ม. x2.10 ม.x6.00 ม.หนา 0.20 ม. จำนวน 3 ช่อง (ตามแบบของ อบต.)			500,000 อบต.*			ท่อลอดเหลี่ยม จำนวน 3 ช่อง	การระบาย น้ำและการ คมนาคมมีความ สะดวก	กองช่าง
30.	โครงการปรับปรุงถนนลงหิน คลุก หมู่ที่ 4 สายไปนา นายหนูทอง วงศ์แท้	เพื่อให้การ คมนาคมสัญจรมี ความสะดวก ปลอดภัย	ถนนหินคลุก กว้างเฉลี่ย 4.00 ม. ยาว 400 ม.ลงผิวจราจรหินคลุกไม่ น้อยกว่า 112 ลบ.ม. /พื้นที่ ดำเนินการไม่น้อยกว่า 1,600 ตร.ม.	139,000 อบต.					ถนนหินคลุก ยาว 1,000 ม.	การคมนาคมสัญจร มีความสะดวกมาก ยิ่งขึ้น	กองช่าง
31.	โครงการก่อสร้างถนน คสล. หมู่ที่ 4 สายหนองทามน้อย- ไปบ้านนายสุระชัย พันธุ์วิไล	เพื่อความสะดวกใน การคมนาคม สัญจรต่างๆ	ถนน คสล.กว้าง 4.00 ม. ยาว 150.00 ม. หนา 0.15 ม. ลูกรังไหลทางข้างละ 7.00 ม. พื้นที่ ดำเนินการไม่น้อยกว่า 600 ตร.ม		360,000 อบต.				ความยาวถนน คสล. 150 เมตร	การคมนาคมมี ความสะดวก	กองช่าง

ก.ยุทธศาสตร์จังหวัดที่ 3 การพัฒนาโครงสร้างพื้นฐาน ทรัพยากรธรรมชาติและสิ่งแวดล้อม

ข.ยุทธศาสตร์การพัฒนาของ อปท.ในเขตจังหวัดที่ 3 การพัฒนาโครงสร้างพื้นฐาน ทรัพยากรธรรมชาติและสิ่งแวดล้อม

แบบ ผ.01

1. ยุทธศาสตร์การพัฒนาด้านโครงสร้างพื้นฐานและการพัฒนาแหล่งน้ำ 1.1 แผนงานอุตสาหกรรมและการโยธา

ที่	โครงการ	วัตถุประสงค์	เป้าหมาย (ผลผลิตของโครงการ)	งบประมาณและที่ผ่านมา					ตัวชี้วัด (KPI)	ผลที่คาดว่าจะ ได้รับ	หน่วยงาน รับผิดชอบหลัก
				2566 (บาท)	2567 (บาท)	2568 (บาท)	2569 (บาท)	2570 (บาท)			
32.	โครงการปรับปรุงถนนลงหินคลุก หมู่ที่ 4 สายหนองทามน้อย- ฮ่อฮีแหบ ช่วงที่ 3	เพื่อให้การคมนาคมสัญจรมีความสะดวกปลอดภัย	ถนนหินคลุก กว้างเฉลี่ย 4.00 ม. ยาว 1,000 ม. ลงผิวจราจรหินคลุก ไม่น้อยกว่า 280...ลบ.ม. /พื้นที่ดำเนินการไม่น้อยกว่า 4000...ตร.ม		350,000 อบต.				ถนนหินคลุก ยาว 1,000 ม.	การคมนาคมสัญจรมีความสะดวกมากยิ่งขึ้น	กองช่าง
33.	โครงการก่อสร้างถนน คสล. หมู่ที่ 4 สายรอบหนองทามน้อย	เพื่อความสะดวกในการคมนาคมสัญจรต่างๆ	ถนน คสล.กว้าง 4.00 ม. ยาว 150.00 ม. หน้า 0.15 ม. ลูกรังไหล่ทางข้างละ 0.20...ม. พื้นที่ดำเนินการไม่น้อยกว่า 600...ตร.ม.			360,000 อบต.			ความยาวถนน คสล. 150 เมตร	การคมนาคมมีความสะดวก	กองช่าง
34.	ชุดลอกคลองระบายน้ำข้างถนน ในหมู่บ้าน หมู่ที่ 4	เพื่อการระบายน้ำมีความสะดวก	ชุดลอกคลองระบายน้ำ ข้างถนน ระยะทาง 1,000 เมตร ( ตามแบบของ อบต.)			200,000 อบต.			ชุดลอกคลองระบายน้ำ ยาว 1,000 เมตร	การระบายน้ำมีความสะดวกมากขึ้น	กองช่าง
35.	โครงการปรับปรุงถนนลงหินคลุก หมู่ที่ 4 สายจากถนนลาดยาง-ไปคำผักแว่น	เพื่อให้การคมนาคมสัญจรมีความสะดวกปลอดภัย	ถนนหินคลุก กว้างเฉลี่ย 4.00 ม. ยาว 700 ม. ลงผิวจราจรหินคลุก ไม่น้อยกว่า 196...ลบ.ม. /พื้นที่ดำเนินการไม่น้อยกว่า 196...ตร.ม.				250,000 อบต.		ถนนหินคลุก ยาว 700 ม.	การคมนาคมสัญจรมีความสะดวกมากยิ่งขึ้น	กองช่าง

ก.ยุทธศาสตร์จังหวัดที่ 3 การพัฒนาโครงสร้างพื้นฐาน ทรัพยากรธรรมชาติและสิ่งแวดล้อม

ข.ยุทธศาสตร์การพัฒนาของ อปท.ในเขตจังหวัดที่ 3 การพัฒนาโครงสร้างพื้นฐาน ทรัพยากรธรรมชาติและสิ่งแวดล้อม

แบบ ผ.01

1. ยุทธศาสตร์การพัฒนาด้านโครงสร้างพื้นฐานและการพัฒนาแหล่งน้ำ 1.1 แผนงานอุตสาหกรรมและการโยธา

ที่	โครงการ	วัตถุประสงค์	เป้าหมาย (ผลผลิตของโครงการ)	งบประมาณและที่ผ่านมา					ตัวชี้วัด (KPI)	ผลที่คาดว่าจะ ได้รับ	หน่วยงาน รับผิดชอบหลัก
				2566 (บาท)	2567 (บาท)	2568 (บาท)	2569 (บาท)	2570 (บาท)			
36.	โครงการปรับปรุงถนนลงหินคลุก หมู่ที่ 4 สายจากถนนลาดยาง-ไปคำฝักแวน ช่วงที่ 2	เพื่อให้การคมนาคมสัญจรมีความสะดวกปลอดภัย	ถนนหินคลุก กว้างเฉลี่ย 4.00 ม. ยาว 800 ม.ลงหินคลุกไม่น้อยกว่า 224 ลบ.ม. /พื้นที่ดำเนินการไม่น้อยกว่า 3,200 ตร.ม				285,000 อบต.		ถนนหินคลุก ยาว 800 ม.	การคมนาคมสัญจรมีความสะดวกมากยิ่งขึ้น	กองช่าง
37.	โครงการปรับปรุงถนนลูกรังลงหินคลุก หมู่ที่ 5 สายแยกนายนายสมศักดิ์ บุญยืน- ไปห้วยทา	เพื่อให้การคมนาคมสัญจรมีความสะดวกปลอดภัย	ถนนหินคลุก กว้างเฉลี่ย 4.00 ม. ยาว 1,400 ม. ลงหินคลุกไม่น้อยกว่า 392 ลบ.ม./พื้นที่ดำเนินการไม่น้อยกว่า 5,600ตร.ม.	500,000 อบต.					ถนนหินคลุก ยาว 1,400 ม.	การคมนาคมสัญจรมีความสะดวกมากยิ่งขึ้น	กองช่าง
38.	โครงการปรับปรุงถนนดินลงหินคลุก หมู่ที่ 5 สายแยกนางนงเยาว์ พรหมพิทักษ์- ไปนายนายสุนัน อารีย์	เพื่อให้การคมนาคมสัญจรมีความสะดวกปลอดภัย	ถนนหินคลุก กว้างเฉลี่ย 5.00 ม. ยาว 600 ม. ลงหินคลุกไม่น้อยกว่า 168 ลบ.ม. /พื้นที่ดำเนินการไม่น้อยกว่า 2,400 ตร.ม.	207,000 อบต.					ถนนหินคลุก ยาว 600 ม.	การคมนาคมสัญจรมีความสะดวกมากยิ่งขึ้น	กองช่าง
39.	โครงการปรับปรุงถนนดินลงหินคลุก หมู่ที่ 5 สายไปป่าสาธารณะ	เพื่อให้การคมนาคมสัญจรมีความสะดวกปลอดภัย	ถนนหินคลุก กว้างเฉลี่ย 5.00 ม. ยาว 300 ม. ลงหินคลุกไม่น้อยกว่า 105 ลบ.ม. /พื้นที่ดำเนินการไม่น้อยกว่า 1,500 ตร.ม.		128,000 อบต.				ถนนหินคลุก ยาว 300 ม.	การคมนาคมสัญจรมีความสะดวกมากยิ่งขึ้น	กองช่าง

ก.ยุทธศาสตร์จังหวัดที่ 3 การพัฒนาโครงสร้างพื้นฐาน ทรัพยากรธรรมชาติและสิ่งแวดล้อม

ข.ยุทธศาสตร์การพัฒนาของ อปท.ในเขตจังหวัดที่ 3 การพัฒนาโครงสร้างพื้นฐาน ทรัพยากรธรรมชาติและสิ่งแวดล้อม

แบบ ผ.01

1. ยุทธศาสตร์การพัฒนาด้านโครงสร้างพื้นฐานและการพัฒนาแหล่งน้ำ 1.1 แผนงานอุตสาหกรรมและการโยธา

ที่	โครงการ	วัตถุประสงค์	เป้าหมาย (ผลผลิตของโครงการ)	งบประมาณและที่ผ่านมา					ตัวชี้วัด (KPI)	ผลที่คาดว่าจะได้รับ	หน่วยงาน รับผิดชอบหลัก
				2566 (บาท)	2567 (บาท)	2568 (บาท)	2569 (บาท)	2570 (บาท)			
40.	ก่อสร้างคลองระบายน้ำ คสล. พร้อมตะแกรง หมู่ที่ 5 จากบ้านนางสุพรรณ คำแผ่น -ไปบ้านนายจรูญ บุญคำ	เพื่อให้การระบายน้ำ มีความสะดวก	คลองระบายน้ำ คสล. กว้าง 0.45 ม. ยาว 100 ม. หนา 0.08 ม. ลึกเฉลี่ย 0.50 ม. (ตามแบบของ อบต.)		360,000 อบต.				คลองระบายน้ำ ยาว 100 เมตร	การระบายน้ำมีความสะดวกมากขึ้น	กองช่าง
41.	โครงการปรับปรุง ถนนลาดยางภายในหมู่บ้าน หมู่ที่ 5	เพื่อให้การคมนาคม สบายมีความสะดวกปลอดภัย	ปรับปรุงถนนลาดยาง กว้าง 5.00 เมตร ยาว 300 เมตร (ตามแบบที่ อบต.กำหนด)		675,000 อบต.				ถนนลาดยาง ยาว 300 ม.	การคมนาคมสัญจร มีความสะดวกมากยิ่งขึ้น	กองช่าง
42.	โครงการปรับปรุงถนนลูกรัง ลงหินคลุก หมู่ที่ 5 สายแยก นานายสมศักดิ์ บุญยืน-ไป ห้วยทา ช่วงที่ 2	เพื่อให้การคมนาคม สบายมีความสะดวกปลอดภัย	ถนนหินคลุก กว้างเฉลี่ย 4.00 ม. ยาว 1,300 ม. ลงผิวจราจรหินคลุก ไม่น้อยกว่า 364 ลบ.ม. /พื้นที่ ดำเนินการไม่น้อยกว่า 5200 ตร.ม. (ตามแบบที่ อบต.กำหนด)			447,000 อบต.			ถนนหินคลุก ยาว 1,300 ม.	การคมนาคมสัญจร มีความสะดวกมากยิ่งขึ้น	กองช่าง
43.	โครงการปรับปรุงถนนดินลง หินคลุก หมู่ที่ 5 สายจาก สำนักสงฆ์สี่มเกาศรีมิ่งคล-ไปห้วยยาง	เพื่อให้การคมนาคม สบายมีความสะดวกปลอดภัย	ถนนหินคลุก กว้างเฉลี่ย 5.00 ม. ยาว 1,200 ม. ลงผิวจราจรหินคลุก ไม่น้อยกว่า 336 ลบ.ม. /พื้นที่ ดำเนินการไม่น้อยกว่า 4800 ตร.ม. (ตามแบบที่ อบต.กำหนด)			413,000 อบต.			ถนนหินคลุก ยาว 1,200 ม.	การคมนาคมสัญจร มีความสะดวกมากยิ่งขึ้น	กองช่าง

ก.ยุทธศาสตร์จังหวัดที่ 3 การพัฒนาโครงสร้างพื้นฐาน ทรัพยากรธรรมชาติและสิ่งแวดล้อม

ข.ยุทธศาสตร์การพัฒนาของ อปท.ในเขตจังหวัดที่ 3 การพัฒนาโครงสร้างพื้นฐาน ทรัพยากรธรรมชาติและสิ่งแวดล้อม

แบบ ผ.01

1. ยุทธศาสตร์การพัฒนาด้านโครงสร้างพื้นฐานและการพัฒนาแหล่งน้ำ 1.1 แผนงานอุตสาหกรรมและการโยธา

ที่	โครงการ	วัตถุประสงค์	เป้าหมาย (ผลผลิตของโครงการ)	งบประมาณและที่ผ่านมา					ตัวชี้วัด (KPI)	ผลที่คาดว่าจะ ได้รับ	หน่วยงาน รับผิดชอบหลัก
				2566 (บาท)	2567 (บาท)	2568 (บาท)	2569 (บาท)	2570 (บาท)			
44.	โครงการปรับปรุงถนนดินลง หินคลุก หมู่ที่ 5 สายจาก สำนักสงฆ์สี่มณฑลศรีมงคล- ไปห้วยยาง ช่วงต่อ	เพื่อให้การคมนาคม สัญจรมีความสะดวก ปลอดภัย	ถนนหินคลุก กว้างเฉลี่ย 4.00 ม. ยาว 1,200 ม. ลงผิวจราจรหินคลุก ไม่น้อยกว่า 336 ลบ.ม. /พื้นที่ ดำเนินการไม่น้อยกว่า 4800 ตร.ม.				413,000 อบต.		ถนนหินคลุก ยาว 1,200 ม.	การคมนาคมสัญจร มีความสะดวกมาก ยิ่งขึ้น	กองช่าง
45.	โครงการปรับปรุงถนนดินลง หินคลุก หมู่ที่ 5 สายหนอง กลางดง	เพื่อให้การคมนาคม สัญจรมีความสะดวก ปลอดภัย	ถนนหินคลุก กว้างเฉลี่ย 5.00 ม. ยาว 500 ม. ลงผิวจราจรหินคลุก ไม่น้อยกว่า 175 ลบ.ม. /พื้นที่ ดำเนินการไม่น้อยกว่า 2,500 ตร.ม.				216,000 อบต.		ถนนหินคลุก ยาว 500 ม.	การคมนาคมสัญจร มีความสะดวกมาก ยิ่งขึ้น	กองช่าง
46.	โครงการปรับปรุงถนนดิน หมู่ที่ 6 สายหนองทามใหญ่- บ้านหัวพัฒนา ช่วงที่ 2	เพื่อให้การคมนาคม สัญจรมีความสะดวก ปลอดภัย	ถนนหินคลุก กว้างเฉลี่ย 5.00 ม. ยาว 1,000 ม. ลงผิวจราจรหินคลุก ไม่น้อยกว่า 350 ลบ.ม. /พื้นที่ ดำเนินการไม่น้อยกว่า 5,000 ตร.ม.	430,000 อบต.					ถนนหินคลุก ยาว 1,000 ม.	การคมนาคมสัญจร มีความสะดวกมาก ยิ่งขึ้น	กองช่าง
47.	ก่อสร้างคลองระบายน้ำ คสล. พร้อมตะแกรง ภายใน หมู่บ้าน หมู่ที่ 6 สายหน้าวัด หนองทามใหญ่	เพื่อให้การระบายน้ำ มีความสะดวก	คลองระบายน้ำ คสล. กว้าง 0.45 ม. ยาว 100 ม. หนา 0.08 ม. ลึกเฉลี่ย 0.50 ม. ( ตามแบบของ อบต.)	360,000 อบต.					คลองระบายน้ำ ยาว 100 เมตร	การระบายน้ำมี ความสะดวกมาก ขึ้น	กองช่าง

ก.ยุทธศาสตร์จังหวัดที่ 3 การพัฒนาโครงสร้างพื้นฐาน ทรัพยากรธรรมชาติและสิ่งแวดล้อม

ข.ยุทธศาสตร์การพัฒนาของ อปท.ในเขตจังหวัดที่ 3 การพัฒนาโครงสร้างพื้นฐาน ทรัพยากรธรรมชาติและสิ่งแวดล้อม

แบบ ผ.01

1. ยุทธศาสตร์การพัฒนาด้านโครงสร้างพื้นฐานและการพัฒนาแหล่งน้ำ 1.1 แผนงานอุตสาหกรรมและการโยธา

ที่	โครงการ	วัตถุประสงค์	เป้าหมาย (ผลผลิตของโครงการ)	งบประมาณและที่ผ่านมา					ตัวชี้วัด (KPI)	ผลที่คาดว่าจะได้รับ	หน่วยงาน รับผิดชอบหลัก
				2566 (บาท)	2567 (บาท)	2568 (บาท)	2569 (บาท)	2570 (บาท)			
48.	โครงการปรับปรุงถนนลูกรัง ลงหินคลุก หมู่ที่ 6 สาย หนองงูเหลือม-ไปหนอง ก้านัน	เพื่อให้การคมนาคม สัญจรมีความสะดวก	ถนนหินคลุก กว้าง 4.00 เมตร ยาว 1,000 เมตรหรือพื้นที่ ดำเนินการ 4000 ตารางเมตร (ตามแบบของ อบต.)		470,000 อบต.				ถนนหินคลุก ยาว 1,000 เมตร	การคมนาคมสัญจร มีความสะดวกมาก ยิ่งขึ้น	กองช่าง
49.	โครงการปรับปรุงถนนลูกรัง ลงหินคลุก หมู่ที่ 6 สาย หนองขาม - ไปหนองอะกลาง	เพื่อให้การคมนาคม สัญจรมีความสะดวก ปลอดภัย	ถนนหินคลุก กว้างเฉลี่ย 4.00 ม. ยาว 1,000 ม. ลงผิวจราจรหินคลุก ไม่น้อยกว่า 280 ลบ.ม. /พื้นที่ ดำเนินการไม่น้อยกว่า 4000 ตร.ม.		344,800 อบต.				ถนนหินคลุก ยาว 1,000 ม.	การคมนาคมสัญจร มีความสะดวกมาก ยิ่งขึ้น	กองช่าง
50.	โครงการก่อสร้างถนนดิน หมู่ที่ 6 สายหนองทามใหญ่- บ้านห้วยพัฒนา ช่วงที่ 2	เพื่อให้การคมนาคม สัญจรมีความสะดวก ปลอดภัย	ถนนหินคลุก กว้างเฉลี่ย 5.00 ม. ยาว 1,000 ม. ลงผิวจราจรหินคลุก ไม่น้อยกว่า 350 ลบ.ม. /พื้นที่ ดำเนินการไม่น้อยกว่า 5000 ตร.ม			430,000 อบต.			ถนนหินคลุก ยาว 1,000 ม.	การคมนาคมสัญจร มีความสะดวกมาก ยิ่งขึ้น	กองช่าง
51.	โครงการปรับปรุงถนนลงหิน คลุก หมู่ที่ 6 สายป่าช้า- ไป นายนายเชิดศักดิ์ บุญหล้า	เพื่อให้การคมนาคม สัญจรมีความสะดวก ปลอดภัย	ถนนหินคลุก กว้างเฉลี่ย 5.00 ม. ยาว 1,000 ม. ลงผิวจราจรหินคลุก ไม่น้อยกว่า 350 ลบ.ม. /พื้นที่ ดำเนินการไม่น้อยกว่า 5000 ตร.ม.			430,000 อบต.			ถนนหินคลุก ยาว 1,000 ม.	การคมนาคมสัญจร มีความสะดวกมาก ยิ่งขึ้น	กองช่าง



ก.ยุทธศาสตร์จังหวัดที่ 3 การพัฒนาโครงสร้างพื้นฐาน ทรัพยากรธรรมชาติและสิ่งแวดล้อม

ข.ยุทธศาสตร์การพัฒนาของ อปท.ในเขตจังหวัดที่ 3 การพัฒนาโครงสร้างพื้นฐาน ทรัพยากรธรรมชาติและสิ่งแวดล้อม

แบบ ผ.01

1. ยุทธศาสตร์การพัฒนาด้านโครงสร้างพื้นฐานและการพัฒนาแหล่งน้ำ 1.1 แผนงานอุตสาหกรรมและการโยธา

ที่	โครงการ	วัตถุประสงค์	เป้าหมาย (ผลผลิตของโครงการ)	งบประมาณและที่ผ่านมา					ตัวชี้วัด (KPI)	ผลที่คาดว่าจะ ได้รับ	หน่วยงาน รับผิดชอบหลัก
				2566 (บาท)	2567 (บาท)	2568 (บาท)	2569 (บาท)	2570 (บาท)			
52.	โครงการก่อสร้างถนน คสล. ภายในหมู่บ้าน หมู่ที่ 6	เพื่อความสะดวกในการคมนาคม สัญจรต่างๆ	ถนน คสล.กว้าง 4.00 ม. ยาว 93.00 ม. หนา 0.15 ม. ลูกรังไหลทางข้างละ ๗.๗๖ ม. พื้นที่ ดำเนินการไม่น้อยกว่า ๓.๓๖๖๖ ตร.ม.			223,000 อบต.			ความยาวถนน คสล. 93 เมตร	การคมนาคมมี ความสะดวก	กองช่าง
53.	ก่อสร้างคลองระบายน้ำ คสล. พร้อมตะแกรง ภายใน หมู่บ้าน หมู่ที่ 6 สายจาก ศาลาประชาคม- ไปโรงเรียน	เพื่อให้การระบายน้ำ มีความสะดวก	คลองระบายน้ำ คสล. กว้าง ๐.45 ม. ยาว 100 ม. หนา 0.08 ม. ลึกเฉลี่ย 0.50 ม. ( ตามแบบของ อบต.)				360,000 อบต.		คลองระบายน้ำ ยาว 100 เมตร	การระบายน้ำมี ความสะดวกมาก ขึ้น	กองช่าง
54.	โครงการก่อสร้างถนน คสล. หมู่ที่ 6 สายหนองทามใหญ่ - หนองทามน้อย ช่วงที่ 9	เพื่อความสะดวกใน การคมนาคม สัญจรต่างๆ	ถนน คสล.กว้าง 5.00 ม. ยาว 103.00 ม. หนา 0.15 ม. ลูกรังไหลทางข้างละ 0.20 ม. พื้นที่ ดำเนินการไม่น้อยกว่า 5.15๖๖ ตร.ม.					309,000 อบต.	ความยาวถนน คสล. 103 เมตร	การคมนาคมมี ความสะดวก	กองช่าง
55.	โครงการก่อสร้างถนน คสล. หมู่ที่ 6 สายหนองทามใหญ่ - ไปบ้านหัวพัฒนา	เพื่อความสะดวกใน การคมนาคม สัญจรต่างๆ	ถนน คสล.กว้าง 4.00 ม. ยาว 200.00 ม. หนา 0.15 ม. ลูกรังไหลทางข้างละ 0.20 ม. พื้นที่ ดำเนินการไม่น้อยกว่า 8.00๖๖ ตร.ม.					480,000 อบต.	ความยาวถนน คสล. 200 เมตร	การคมนาคมมี ความสะดวก	กองช่าง

ก.ยุทธศาสตร์จังหวัดที่ 3 การพัฒนาโครงสร้างพื้นฐาน ทรัพยากรธรรมชาติและสิ่งแวดล้อม

ข.ยุทธศาสตร์การพัฒนาของ อปท.ในเขตจังหวัดที่ 3 การพัฒนาโครงสร้างพื้นฐาน ทรัพยากรธรรมชาติและสิ่งแวดล้อม

แบบ ผ.01

1. ยุทธศาสตร์การพัฒนาด้านโครงสร้างพื้นฐานและการพัฒนาแหล่งน้ำ 1.1 แผนงานอุตสาหกรรมและการโยธา

ที่	โครงการ	วัตถุประสงค์	เป้าหมาย (ผลผลิตของโครงการ)	งบประมาณและที่ผ่านมา					ตัวชี้วัด (KPI)	ผลที่คาดว่าจะ ได้รับ	หน่วยงาน รับผิดชอบหลัก
				2566 (บาท)	2567 (บาท)	2568 (บาท)	2569 (บาท)	2570 (บาท)			
56.	โครงการก่อสร้างถนน คสล. หมู่ที่ 7 (สายบ้านหนองทามน้อย - ไปบ้านหนองทามใหญ่) ช่วงที่ 2	เพื่อให้การคมนาคมสัญจรมีความสะดวกปลอดภัย	ถนน คสล.กว้าง 5.00 ม. ยาว 235.00 ม. หน้า 0.15 ม. ลูกรังไหลทางข้างละ 0.20 ม. พื้นที่ดำเนินการไม่น้อยกว่า 1,175 ตร.ม.	739,700 อบต.					ถนน คสล. ยาว 235 เมตร	การคมนาคมมีความสะดวก	กองช่าง
57.	ก่อสร้างคลองระบายน้ำ คสล. พร้อมตะแกรง หมู่ที่ 7 สายจากบ้านวิไลวรรณ พันธุ์วิไล-แยกบ้านนายบัวสี มะลิลา	เพื่อให้การระบายน้ำมีความสะดวก	คลองระบายน้ำ คสล. กว้าง 0.45 ม. ยาว 100 ม. หน้า 0.08 ม. ลึกเฉลี่ย 0.50 ม. ( ตามแบบของ อบต.)	360,000 อบต.					คลองระบายน้ำ ยาว 100 เมตร	การระบายน้ำมีความสะดวกมากขึ้น	กองช่าง
58.	ก่อสร้างคลองระบายน้ำ คสล. พร้อมตะแกรง หมู่ที่ 7 สายจากบ้านนายบัวสี มะลิลา-ไปบ้านนางลักขณา พันธุ์วิไล	เพื่อให้การระบายน้ำมีความสะดวก	คลองระบายน้ำ คสล. กว้าง 0.45 ม. ยาว 100 ม. หน้า 0.08 ม. ลึกเฉลี่ย 0.50 ม. ( ตามแบบของ อบต.)	360,000 อบต.					คลองระบายน้ำ ยาว 100 เมตร	การระบายน้ำมีความสะดวกมากขึ้น	กองช่าง
59.	โครงการก่อสร้างถนน คสล. หมู่ที่ 7 สายจากถนนคำบอน- ไปคำกระดอม	เพื่อให้การคมนาคมสัญจรมีความสะดวกปลอดภัย	ถนน คสล.กว้าง 4.00 ม. ยาว 400.00 ม. หน้า 0.15 ม. ลูกรังไหลทางข้างละ 0.20 ม. พื้นที่ดำเนินการไม่น้อยกว่า 800 ตร.ม.	480,000 อบต.					ถนน คสล. ยาว 400 เมตร	การคมนาคมมีความสะดวก	กองช่าง

ก.ยุทธศาสตร์จังหวัดที่ 3 การพัฒนาโครงสร้างพื้นฐาน ทรัพยากรธรรมชาติและสิ่งแวดล้อม

ข.ยุทธศาสตร์การพัฒนาของ อปท.ในเขตจังหวัดที่ 3 การพัฒนาโครงสร้างพื้นฐาน ทรัพยากรธรรมชาติและสิ่งแวดล้อม

แบบ ผ.01

1. ยุทธศาสตร์การพัฒนาด้านโครงสร้างพื้นฐานและการพัฒนาแหล่งน้ำ 1.1 แผนงานอุตสาหกรรมและการโยธา

ที่	โครงการ	วัตถุประสงค์	เป้าหมาย (ผลผลิตของโครงการ)	งบประมาณและที่ผ่านมา					ตัวชี้วัด (KPI)	ผลที่คาดว่าจะ ได้รับ	หน่วยงาน รับผิดชอบหลัก
				2566 (บาท)	2567 (บาท)	2568 (บาท)	2569 (บาท)	2570 (บาท)			
60.	โครงการก่อสร้างถนน คสล. หมู่ที่ 7 สายจากบ้านนางสุริวิสา ทาระ- ไปบ้านนายโสภณ พันธุ์ไธ	เพื่อให้การคมนาคมสัญจรมีความสะดวกปลอดภัย	ถนน คสล.กว้าง 4.00 ม. ยาว 200.00 ม. หน้า 0.15 ม. ลูกรังไหลทางข้างละ 0.20 ม./พื้นที่ ดำเนินการไม่น้อยกว่า 800 ตร.ม.		480,000 อบต.				ถนน คสล. ยาว 200 เมตร	การคมนาคมมีความสะดวก	กองช่าง
61.	ก่อสร้างคลองระบายน้ำ คสล. พร้อมตะแกรง หมู่ที่ 7 สายแยกบ้านนายบัวลี มะลิลา- ไปบ้านนายวิระบุรณ์ บัวจุม	เพื่อให้การระบายน้ำมีความสะดวก	คลองระบายน้ำ คสล. กว้าง 0.45 ม. ยาว 100 ม. หน้า 0.08 ม. ลึกเฉลี่ย 0.50 ม. ( ตามแบบของ อบต.)			360,000 อบต.			คลองระบายน้ำ ยาว 100 เมตร	การระบายน้ำมีความสะดวกมากขึ้น	กองช่าง
62.	ก่อสร้างคลองระบายน้ำ คสล. พร้อมตะแกรง หมู่ที่ 7 สายจากบ้านนายวิระบุรณ์ บัวจุม- ไปบ้านนายศรีอารย์ ธาดูทอง	เพื่อให้การระบายน้ำมีความสะดวก	คลองระบายน้ำ คสล. กว้าง 0.45 ม. ยาว 100 ม. หน้า 0.08 ม. ลึกเฉลี่ย 0.50 ม. ( ตามแบบของ อบต.)			360,000 อบต.			คลองระบายน้ำ ยาว 100 เมตร	การระบายน้ำมีความสะดวกมากขึ้น	กองช่าง
63.	ก่อสร้างคลองระบายน้ำ คสล. พร้อมตะแกรง หมู่ที่ 7 สายจากบ้านนายเสถียร สิบสิงห์-ไปบ้านนายคำศรี บุญใส	เพื่อให้การระบายน้ำมีความสะดวก	คลองระบายน้ำ คสล. กว้าง 0.45 ม. ยาว 100 ม. หน้า 0.08 ม. ลึกเฉลี่ย 0.50 ม. ( ตามแบบของ อบต.)				360,000 อบต.		คลองระบายน้ำ ยาว 100 เมตร	การระบายน้ำมีความสะดวกมากขึ้น	กองช่าง

ก.ยุทธศาสตร์จังหวัดที่ 3 การพัฒนาโครงสร้างพื้นฐาน ทรัพยากรธรรมชาติและสิ่งแวดล้อม

ข.ยุทธศาสตร์การพัฒนาของ อปท.ในเขตจังหวัดที่ 3 การพัฒนาโครงสร้างพื้นฐาน ทรัพยากรธรรมชาติและสิ่งแวดล้อม

แบบ ผ.01

1. ยุทธศาสตร์การพัฒนาด้านโครงสร้างพื้นฐานและการพัฒนาแหล่งน้ำ 1.1 แผนงานอุตสาหกรรมและการโยธา

ที่	โครงการ	วัตถุประสงค์	เป้าหมาย (ผลผลิตของโครงการ)	งบประมาณและที่ผ่านมา					ตัวชี้วัด (KPI)	ผลที่คาดว่าจะ ได้รับ	หน่วยงาน รับผิดชอบหลัก
				2566 (บาท)	2567 (บาท)	2568 (บาท)	2569 (บาท)	2570 (บาท)			
64.	โครงการก่อสร้างถนน คสล. หมู่ที่ 7 สายจากบ้าน นายคำหล้า บัวจุม - ไปบ้านหนองม่วง	เพื่อให้การคมนาคม สัญจรมีความสะดวก ปลอดภัย	ถนน คสล.กว้าง 5.00 ม. ยาว 100.00 ม. หนา 0.15 ม. ลูกกรังไหลทางข้างละ 0.20 ม. พื้นที่ ดำเนินการไม่น้อยกว่า 500 ตร.ม.				300,000 อบต.		ถนน คสล. ยาว 100 เมตร	การคมนาคมมี ความสะดวก	กองช่าง
65.	โครงการก่อสร้างถนน คสล. หมู่ที่ 7 สายจากบ้าน นายเสถียร สีบสิงห์ - ไป บ้านนายโสภณ พันธุ์ไธ	เพื่อให้การคมนาคม สัญจรมีความสะดวก ปลอดภัย	ถนน คสล.กว้าง 4.00 ม. ยาว 200.00 ม. หนา 0.15 ม. ลูกกรังไหลทางข้างละ 0.20 ม. พื้นที่ ดำเนินการไม่น้อยกว่า 800 ตร.ม.					480,000 อบต.	ถนน คสล. ยาว 200 เมตร	การคมนาคมมี ความสะดวก	กองช่าง
66.	ก่อสร้างคลองระบายน้ำ คสล. พร้อมตะแกรง หมู่ที่ 7 สายจากบ้านนางคำฝง ประสงค์เสียง-ไปแยกบ้าน นายคำศรี พันธุ์ไธ	เพื่อให้การระบายน้ำ มีความสะดวก	คลองระบายน้ำ คสล. กว้าง 0.45 ม. ยาว 80 ม. หนา 0.08 ม. ลึกเฉลี่ย 0.50 ม. ( ตามแบบของ อบต.)					288,000 อบต.	คลองระบายน้ำ ยาว 80 เมตร	การระบายน้ำมี ความสะดวกมาก ขึ้น	กองช่าง
67.	โครงการทางม้าลายและ สัญญาณไฟจราจรหน้า โรงเรียนมารดาทรงธรรม หมู่ที่ 7	เพื่อความปลอดภัย ของนักเรียนในการ ข้ามถนนหน้า โรงเรียน	ติดตั้งไฟจราจร 1 จุด ทางม้าลาย 1 จุด (ตามแบบ/รายละเอียด อบต.)					50,000 อบต.	ไฟจราจรและ ทางม้าลาย 1 จุด	นักเรียนมีความ ปลอดภัยในการ ข้ามถนนมากขึ้น	กองช่าง

ก.ยุทธศาสตร์จังหวัดที่ 3 การพัฒนาโครงสร้างพื้นฐาน ทรัพยากรธรรมชาติและสิ่งแวดล้อม

ข.ยุทธศาสตร์การพัฒนาของ อปท.ในเขตจังหวัดที่ 3 การพัฒนาโครงสร้างพื้นฐาน ทรัพยากรธรรมชาติและสิ่งแวดล้อม

แบบ ผ.01

1. ยุทธศาสตร์การพัฒนาด้านโครงสร้างพื้นฐานและการพัฒนาแหล่งน้ำ 1.1 แผนงานอุตสาหกรรมและการโยธา

ที่	โครงการ	วัตถุประสงค์	เป้าหมาย (ผลผลิตของโครงการ)	งบประมาณและที่ผ่านมา					ตัวชี้วัด (KPI)	ผลที่คาดว่าจะ ได้รับ	หน่วยงาน รับผิดชอบหลัก
				2566 (บาท)	2567 (บาท)	2568 (บาท)	2569 (บาท)	2570 (บาท)			
68.	โครงการปรับปรุงถนนดินลง หินคลุก หมู่ที่ 8 สายสวน นางสมจิต สุขอ้วน-ไปถนน สายคำเนียม -อีด้อม	เพื่อให้การคมนาคม สัญจรมีความสะดวก ปลอดภัย	ถนนหินคลุก กว้างเฉลี่ย 4.00 ม. ยาว 200 ม.ลงผิวจราจรหินคลุกไม่ น้อยกว่า 73.ลบ.ม.พื้นที่ดำเนินการ ไม่น้อยกว่า 800 ตร.ม.	187,000 อบต.					ถนนหินคลุก ยาว 200 ม.	การคมนาคมสัญจร มีความสะดวกมาก ยิ่งขึ้น	กองช่าง
69.	โครงการปรับปรุงถนนดินลง หินคลุก หมู่ที่ 8 สายจาก บ้านนางสุภาพ สุขอ้วน-ไป บ้านนายพันธ์ชัย เงานอ	เพื่อให้การคมนาคม สัญจรมีความสะดวก ปลอดภัย	ถนนหินคลุก กว้างเฉลี่ย 4.00 ม. ยาว 70.00 ม. ลงผิวจราจรหินคลุก ไม่น้อยกว่า 20 ลบ.ม. /พื้นที่ ดำเนินการไม่น้อยกว่า 280 ตร.ม.	65,000 อบต.					ถนนหินคลุก ยาว 70 ม.	การคมนาคมสัญจร มีความสะดวกมาก ยิ่งขึ้น	กองช่าง
70.	โครงการปรับปรุงถนนลูกรัง ลงหินคลุก หมู่ที่ 8 สายจาก นางนางเหรียญ พันพรม- ไป นางนายสวัสดิ์ บุญใส	เพื่อให้การคมนาคม สัญจรมีความสะดวก ปลอดภัย	ถนนหินคลุก กว้างเฉลี่ย 4.00 ม. ยาว 750.00 ม. ลงผิวจราจรหินคลุก ไม่น้อยกว่า 210 ลบ.ม. /พื้นที่ ดำเนินการไม่น้อยกว่า 3,000 ตร.ม.	259,000 อบต.					ถนนหินคลุก ยาว 750 ม.	การคมนาคมสัญจร มีความสะดวกมาก ยิ่งขึ้น	กองช่าง
71.	โครงการปรับปรุงถนนดินลง หินคลุก หมู่ที่ 8 สายจาก ถนนคำเนียม- บ้านจวน ไป สวนนางสมจิตร์ สุทวงศ์	เพื่อให้การคมนาคม สัญจรมีความสะดวก ปลอดภัย	ถนนหินคลุก กว้างเฉลี่ย 4.00 ม. ยาว 200.00 ม.ลงผิวจราจรหินคลุก ไม่น้อยกว่า 73 ลบ.ม. /พื้นที่ ดำเนินการไม่น้อยกว่า 800 ตร.ม.		187,000 อบต.				ถนนหินคลุก ยาว 200 ม.	การคมนาคมสัญจร มีความสะดวกมาก ยิ่งขึ้น	กองช่าง

ก.ยุทธศาสตร์จังหวัดที่ 3 การพัฒนาโครงสร้างพื้นฐาน ทรัพยากรธรรมชาติและสิ่งแวดล้อม

ข.ยุทธศาสตร์การพัฒนาของ อปท.ในเขตจังหวัดที่ 3 การพัฒนาโครงสร้างพื้นฐาน ทรัพยากรธรรมชาติและสิ่งแวดล้อม

แบบ ผ.01

1. ยุทธศาสตร์การพัฒนาด้านโครงสร้างพื้นฐานและการพัฒนาแหล่งน้ำ 1.1 แผนงานอุตสาหกรรมและการโยธา

ที่	โครงการ	วัตถุประสงค์	เป้าหมาย (ผลผลิตของโครงการ)	งบประมาณและที่ผ่านมา					ตัวชี้วัด (KPI)	ผลที่คาดว่าจะ ได้รับ	หน่วยงาน รับผิดชอบหลัก
				2566 (บาท)	2567 (บาท)	2568 (บาท)	2569 (บาท)	2570 (บาท)			
72.	โครงการก่อสร้างถนน คสล. หมู่ที่ 8 สายหนองกกแดง	เพื่อให้การคมนาคม สัญจรมีความสะดวก ปลอดภัย	ถนน คสล.กว้าง 4.00 ม. ยาว 100 ม. หนา 0.15 ม. ลูกรังไหลทางข้างละ ๗.๕ ม. พื้นที่ ดำเนินการไม่น้อยกว่า 400 ตร.ม.		240,000 อบต.				ถนน คสล. ยาว 100 เมตร	การคมนาคมมี ความสะดวก	กองช่าง
73.	ก่อสร้างคลองระบายน้ำ คสล. พร้อมตะแกรง หมู่ที่ 8 สายหน้าบ้านนางยศ มีบุญ	เพื่อให้การระบายน้ำ มีความสะดวก	คลองระบายน้ำ คสล. กว้าง 0.45 ม. ยาว 100 ม. หนา 0.08 ม. ลึกเฉลี่ย 0.50 ม. ( ตามแบบของ อบต.)				360,000 อบต.		คลองระบายน้ำ ยาว 100 เมตร	การระบายน้ำมี ความสะดวกมาก ขึ้น	กองช่าง
74.	โครงการปรับปรุงถนนดินลง หินคลุก หมู่ที่ 8 สายนานาย ทองใส สีสาวแห	เพื่อให้การคมนาคม สัญจรมีความสะดวก ปลอดภัย	ถนนหินคลุก กว้างเฉลี่ย 4.00 ม. ยาว 80.00 ม. ลงผิวจราจรหิน คลุกไม่น้อยกว่า 23 ลบ.ม./พื้นที่ ดำเนินการไม่น้อยกว่า 320 ตร.ม.				28,000 อบต.		ถนนหินคลุก ยาว 80 ม.	การคมนาคมสัญจร มีความสะดวกมาก ยิ่งขึ้น	กองช่าง
75.	โครงการปรับปรุงถนนดินลง หินคลุก หมู่ที่ 8 สายบ้าน นายประมวล สีบสิงห์	เพื่อให้การคมนาคม สัญจรมีความสะดวก ปลอดภัย	ถนนหินคลุก กว้างเฉลี่ย 4.00 ม. ยาว 30.00 ม. ลงผิวจราจรหิน คลุกไม่น้อยกว่า 9.00 ลบ.ม./พื้นที่ ดำเนินการไม่น้อยกว่า 120 ตร.ม.				10,900 อบต.		ถนนหินคลุก ยาว 30 ม.	การคมนาคมสัญจร มีความสะดวกมาก ยิ่งขึ้น	กองช่าง

ก.ยุทธศาสตร์จังหวัดที่ 3 การพัฒนาโครงสร้างพื้นฐาน ทรัพยากรธรรมชาติและสิ่งแวดล้อม

ข.ยุทธศาสตร์การพัฒนาของ อปท.ในเขตจังหวัดที่ 3 การพัฒนาโครงสร้างพื้นฐาน ทรัพยากรธรรมชาติและสิ่งแวดล้อม

แบบ ผ.01

1. ยุทธศาสตร์การพัฒนาด้านโครงสร้างพื้นฐานและการพัฒนาแหล่งน้ำ 1.1 แผนงานอุตสาหกรรมและการโยธา

ที่	โครงการ	วัตถุประสงค์	เป้าหมาย (ผลผลิตของโครงการ)	งบประมาณและที่ผ่านมา					ตัวชี้วัด (KPI)	ผลที่คาดว่าจะ ได้รับ	หน่วยงาน รับผิดชอบหลัก
				2566 (บาท)	2567 (บาท)	2568 (บาท)	2569 (บาท)	2570 (บาท)			
76.	โครงการก่อสร้างถนน คสล. หมู่ที่ 9 สายจากถนน 2360 -ไปบ้านนายไคร นันทา	เพื่อให้การคมนาคม สัจจรมีความสะดวก ปลอดภัย	ถนน คสล.กว้าง 4.00 ม. ยาว 200...ม. หน้า 0.15 ม. ลูกรังไหลทางข้างละ.../...ม. พื้นที่ ดำเนินการไม่น้อยกว่า 800 ตร.ม.	480,000 อบต.					ถนน คสล. ยาว 200 เมตร	การคมนาคมมี ความสะดวก	กองช่าง
77.	โครงการก่อสร้างถนน คสล. หมู่ที่ 9 สายจากโรงสีชุมชน -ไปบ้านคำเนียม	เพื่อให้การคมนาคม สัจจรมีความสะดวก ปลอดภัย	ถนน คสล.กว้าง 4.00 ม. ยาว 200...ม. หน้า 0.15 ม. ลูกรังไหลทางข้างละ 0.20...ม. พื้นที่ ดำเนินการไม่น้อยกว่า 800 ตร.ม.		480,000 อบต.				ถนน คสล. ยาว 200 เมตร	การคมนาคมมี ความสะดวก	กองช่าง
78.	ชุดลอกคลองระบายน้ำ ข้างถนน ในหมู่บ้าน หมู่ที่ 9	เพื่อการระบายน้ำมี ความสะดวก	ชุดลอกคลองระบายน้ำ ข้างถนน ระยะทาง 600 เมตร ( ตามแบบของ อบต.)		30,000 อบต.				คลองระบายน้ำที่ ชุดลอก ยาว 600 เมตร	ถนนใช้การได้ดี การระบายน้ำมี ความสะดวกมาก ขึ้น	กองช่าง
79.	โครงการปรับปรุงถนนลูกรัง ลงหินคลุก หมู่ที่ 9 สาย หนองตาหลาย	เพื่อให้การคมนาคม สัจจรมีความสะดวก ปลอดภัย	ถนนหินคลุก กว้างเฉลี่ย 4.00 ม. ยาว 300.00 ม. ลงผิวจราจรหินคลุก ไม่น้อยกว่า 84 ลบ.ม. /พื้นที่ ดำเนินการไม่น้อยกว่า 1200 ตร.ม.				102,000 อบต.		ถนนหินคลุก ยาว 300 ม.	การคมนาคมสัจจรมี ความสะดวกมาก ยิ่งขึ้น	กองช่าง

ก.ยุทธศาสตร์จังหวัดที่ 3 การพัฒนาโครงสร้างพื้นฐาน ทรัพยากรธรรมชาติและสิ่งแวดล้อม

ข.ยุทธศาสตร์การพัฒนาของ อปท.ในเขตจังหวัดที่ 3 การพัฒนาโครงสร้างพื้นฐาน ทรัพยากรธรรมชาติและสิ่งแวดล้อม

แบบ ผ.01

1. ยุทธศาสตร์การพัฒนาด้านโครงสร้างพื้นฐานและการพัฒนาแหล่งน้ำ 1.1 แผนงานอุตสาหกรรมและการโยธา

ที่	โครงการ	วัตถุประสงค์	เป้าหมาย (ผลผลิตของโครงการ)	งบประมาณและที่ผ่านมา					ตัวชี้วัด (KPI)	ผลที่คาดว่าจะได้รับ	หน่วยงาน รับผิดชอบหลัก
				2566 (บาท)	2567 (บาท)	2568 (บาท)	2569 (บาท)	2570 (บาท)			
80.	โครงการปรับปรุงถนนลูกรัง ลงหินคลุก หมู่ที่ 9 สายไปนา นายหนูกาญจน์ บัวพันธ์	เพื่อให้การคมนาคม สัญจรมีความสะดวก ปลอดภัย	ถนนหินคลุก กว้างเฉลี่ย 4.00 ม. ยาว 700.00 ม. ลงผิวจราจรหิน คลุกไม่น้อยกว่า 196 ลบ.ม. /พื้นที่ ดำเนินการไม่น้อยกว่า 2800 ตร.ม.					242,000 อบต.	ถนนหินคลุก ยาว 400 ม.	การคมนาคมสัญจร มีความสะดวกมาก ยิ่งขึ้น	กองช่าง
81.	โครงการปรับปรุงถนนดินลงหิน คลุก หมู่ที่ 9 สายจากถนน 2360 -ไปนางคำภู มุลทา (เชื่อม หนองกกแดง)	เพื่อให้การคมนาคม สัญจรมีความสะดวก ปลอดภัย	ถนนหินคลุก กว้างเฉลี่ย 3.00 ม. ยาว 200.00 ม.ลงผิวจราจรหินคลุก ไม่น้อยกว่า 42 ลบ.ม. /พื้นที่ ดำเนินการไม่น้อยกว่า 600 ตร.ม.					51,000 อบต.	ถนนหินคลุก ยาว 150 ม.	การคมนาคมสัญจร มีความสะดวกมาก ยิ่งขึ้น	กองช่าง
82.	โครงการก่อสร้างถนน คสล. หมู่ที่ 10 สายบ้านคำเนียม - ไปหนองบุตรดา ช่วงที่ 2	เพื่อให้การคมนาคม สัญจรมีความสะดวก ปลอดภัย	ถนน คสล.กว้าง 4 ม.ยาว 130 ม. หนา 0.15 ม. ลูกรังไหล่ทางข้างละ 0.20 ม. พื้นที่ดำเนินการไม่น้อย กว่า 560 ตร.ม.	390,000 อบต.					ถนน คสล. ยาว 130 เมตร	การคมนาคมมี ความสะดวก	กองช่าง
83.	โครงการก่อสร้างถนน คสล. หมู่ที่ 10 สายบ้านคำเนียม - ไปหนองบุตรดา ช่วงที่ 3	เพื่อให้การคมนาคม สัญจรมีความสะดวก ปลอดภัย	ถนน คสล.กว้าง 5.00 ม.ยาว 130 ม. หนา 0.15 ม. ลูกรังไหล่ทางข้างละ 0.02 ม. พื้นที่ดำเนินการไม่น้อย กว่า 650 ตร.ม.		390,000 อบต.				ถนน คสล. ยาว 130 เมตร	การคมนาคมมี ความสะดวก	กองช่าง



ก.ยุทธศาสตร์จังหวัดที่ 3 การพัฒนาโครงสร้างพื้นฐาน ทรัพยากรธรรมชาติและสิ่งแวดล้อม

ข.ยุทธศาสตร์การพัฒนาของ อปท.ในเขตจังหวัดที่ 3 การพัฒนาโครงสร้างพื้นฐาน ทรัพยากรธรรมชาติและสิ่งแวดล้อม

แบบ ผ.01

1. ยุทธศาสตร์การพัฒนาด้านโครงสร้างพื้นฐานและการพัฒนาแหล่งน้ำ 1.1 แผนงานอุตสาหกรรมและการโยธา

ที่	โครงการ	วัตถุประสงค์	เป้าหมาย (ผลผลิตของโครงการ)	งบประมาณและที่ผ่านมา					ตัวชี้วัด (KPI)	ผลที่คาดว่าจะ ได้รับ	หน่วยงาน รับผิดชอบหลัก
				2566 (บาท)	2567 (บาท)	2568 (บาท)	2569 (บาท)	2570 (บาท)			
84.	โครงการก่อสร้างถนน คสล. หมู่ที่ 10 สายบ้านคำเนียม – ไปบ้านขามป้อม	เพื่อให้การคมนาคม สัจจรมีความสะดวก ปลอดภัย	ถนน คสล.กว้าง 5.00 ม.ยาว 130 ม. หนา 0.15 ม. ลูกรังไหล่ทางข้างละ 0.20 ม. พื้นที่ดำเนินการไม่น้อยกว่า 650.....ตร.ม.		390,000 อบต.				ถนน คสล. ยาว 130 เมตร	การคมนาคมมี ความสะดวก	กองช่าง
85.	โครงการก่อสร้างถนน คสล. หมู่ที่ 10 สายบ้านคำเนียม – ไปเชื่อมถนนสายหนองบุตร ดา	เพื่อให้การคมนาคม สัจจรมีความสะดวก ปลอดภัย	ถนน คสล.กว้าง 3.00 ม. ยาว 130.00 ม. หนา 0.15 ม. ลูกรังไหล่ทางข้างละ.....ม. พื้นที่ ดำเนินการไม่น้อยกว่า 390 ตร.ม.		234,000 อบต.				ถนน คสล. ยาว 130 เมตร	การคมนาคมมี ความสะดวก	กองช่าง
86.	โครงการก่อสร้างถนน คสล. หมู่ที่ 10 สายข้างหนองโกนา – ไปเชื่อมถนน 226	เพื่อให้การคมนาคม สัจจรมีความสะดวก ปลอดภัย	ถนน คสล.กว้าง 4.00 ม. ยาว 130.00 ม. หนา 0.15 ม. ลูกรังไหล่ทางข้างละ.....ม. พื้นที่ ดำเนินการไม่น้อยกว่า 520 ตร.ม.			312,000 อบต.			ถนน คสล. ยาว 130 เมตร	การคมนาคมมี ความสะดวก	กองช่าง
87.	ก่อสร้างคลองระบายน้ำ คสล. พร้อมตะแกรง หมู่ที่ 10 สายข้างกำแพงวัดจากบ้าน นางวิชญาพร สมภาวะ-ไป แยกบ้านนางสำเนียง อักโข	เพื่อให้การระบายน้ำ มีความสะดวก	คลองระบายน้ำ คสล. กว้าง 0.45 ม. ยาว 100 ม. หนา 0.08 ม. ลึกเฉลี่ย 0.50 ม. ( ตามแบบของ อบต.)			360,000 อบต.			คลองระบายน้ำ ยาว 100 เมตร	การระบายน้ำมี ความสะดวกมาก ขึ้น	กองช่าง

ก.ยุทธศาสตร์จังหวัดที่ 3 การพัฒนาโครงสร้างพื้นฐาน ทรัพยากรธรรมชาติและสิ่งแวดล้อม

ข.ยุทธศาสตร์การพัฒนาของ อปท.ในเขตจังหวัดที่ 3 การพัฒนาโครงสร้างพื้นฐาน ทรัพยากรธรรมชาติและสิ่งแวดล้อม

แบบ ผ.01

1. ยุทธศาสตร์การพัฒนาด้านโครงสร้างพื้นฐานและการพัฒนาแหล่งน้ำ 1.1 แผนงานอุตสาหกรรมและการโยธา

ที่	โครงการ	วัตถุประสงค์	เป้าหมาย (ผลผลิตของโครงการ)	งบประมาณและที่ผ่านมา					ตัวชี้วัด (KPI)	ผลที่คาดว่าจะ ได้รับ	หน่วยงาน รับผิดชอบหลัก
				2566 (บาท)	2567 (บาท)	2568 (บาท)	2569 (บาท)	2570 (บาท)			
88.	ก่อสร้างคลองระบายน้ำ คสล. พร้อมตะแกรง หมู่ที่10 สายหน้ากองทุนหมู่บ้าน	เพื่อให้การระบายน้ำ มีความสะดวก	คลองระบายน้ำ คสล. กว้าง 0.45 ม. ยาว 100 ม. หนา 0.08 ม. ลึกเฉลี่ย 0.50 ม. ( ตามแบบของ อบต.)			360,000 อบต.			คลองระบายน้ำ ยาว 100 เมตร	การระบายน้ำมี ความสะดวกมาก ขึ้น	กองช่าง
89.	โครงการก่อสร้างถนน คสล. หมู่ที่ 10 สายข้างหนองโกนา - ไปเชื่อมถนน 226 ช่วงที่2	เพื่อให้การคมนาคม สัญจรมีความสะดวก ปลอดภัย	ถนน คสล.กว้าง 4.00 ม. ยาว 130.00 ม. หนา 0.15 ม. ลูกรังไหลทางข้างละ ๓ ม. พื้นที่ ดำเนินการไม่น้อยกว่า 520 ตร.ม.				312,000 อบต.		ถนน คสล. ยาว 130 เมตร	การคมนาคมมี ความสะดวก	กองช่าง
90.	ก่อสร้างคลองระบายน้ำ คสล. พร้อมตะแกรง หมู่ที่10 สายจากบ้านนายเรืองยศ ชูปวา - ไปบ้านนางวาสนา ยศศิริ	เพื่อให้การระบายน้ำ มีความสะดวก	คลองระบายน้ำ คสล. กว้าง 0.45 ม. ยาว 100 ม. หนา 0.08 ม. ลึกเฉลี่ย 0.50 ม. ( ตามแบบของ อบต.)					360,000 อบต.	คลองระบายน้ำ ยาว 100 เมตร	การระบายน้ำมี ความสะดวกมาก ขึ้น	กองช่าง

**รายละเอียดโครงการพัฒนา  
แผนพัฒนา อบต.ค้ำเนียม พ.ศ.2566-2570  
องค์การบริหารส่วนตำบลค้ำเนียม**

\*\*\*\*\*

**2. ยุทธศาสตร์การพัฒนาด้านสังคม(ผ.01)**

ก.ยุทธศาสตร์จังหวัดที่ 2 การสร้างภูมิคุ้มกันทางสังคม และคุณภาพชีวิตที่ดี

ข. ยุทธศาสตร์การพัฒนาของ อปท.ในเขตจังหวัดที่ 2 การสร้างภูมิคุ้มกันทางสังคม และคุณภาพชีวิตที่ดี

แบบ ผ.01

2.ยุทธศาสตร์ด้านสังคม 2.1 แผนงานรักษาความสงบภายใน

ที่	โครงการ	วัตถุประสงค์	เป้าหมาย (ผลผลิตของโครงการ)	งบประมาณและที่ผ่านมา					ตัวชี้วัด (KPI)	ผลที่คาดว่าจะ ได้รับ	หน่วยงาน รับผิดชอบหลัก
				2566 (บาท)	2567 (บาท)	2568 (บาท)	2569 (บาท)	2570 (บาท)			
1	โครงการป้องกันและลดอุบัติเหตุทางถนนช่วงเทศกาลปีใหม่	เพื่อลดอุบัติเหตุทางถนนในช่วงเทศกาลปีใหม่	จัดตั้งจุดบริการประชาชนอย่างน้อย จำนวน 1 จุด	10,000 อบต.	10,000 อบต.	10,000 อบต.	10,000 อบต.	10,000 อบต.	จุดบริการประชาชน จำนวน 1 จุด	อุบัติเหตุทางถนนในช่วงเทศกาล ลดลง	สำนักงานปลัด
2	โครงการป้องกันและลดอุบัติเหตุทางถนนช่วงเทศกาลสงกรานต์	เพื่อลดอุบัติเหตุทางถนนในช่วงเทศกาลสงกรานต์	จัดตั้งจุดบริการประชาชนฯลฯอย่างน้อย จำนวน 1 จุด	10,000 อบต.	10,000 อบต.	10,000 อบต.	10,000 อบต.	10,000 อบต.	จุดบริการประชาชน จำนวน 1 จุด	อุบัติเหตุทางถนนในช่วงเทศกาล ลดลง	สำนักงานปลัด
3	โครงการถักน้ำบรรเทาภัยแล้งประจำหมู่บ้าน	เพื่อป้องกันและบรรเทาภัยแล้ง	จัดซื้อ/ติดตั้ง ถังน้ำจำนวน 10 ใบ		200,000 อบต.	200,000 อบต.			ถังน้ำบรรเทาภัยแล้ง 10 ใบ	มีถังน้ำในการบรรเทาภัยแล้ง	สำนักงานปลัด
4	โครงการจัดฝึกอบรมอปพร. อบรม.คำนิยม	เพื่อให้ มีความพร้อมในการปฏิบัติหน้าที่	จัดฝึกอบรมจำนวน 3 รุ่น	150,000 อบต.	150,000 อบต.	150,000 อบต.			การจัดฝึกอปพร. จำนวน 3 รุ่น	อปพร.มีความพร้อมในการปฏิบัติหน้าที่	สำนักงานปลัด
5	โครงการจัดซื้อรถดับเพลิง	เพื่อเพิ่มประสิทธิภาพงานด้านการป้องกันและบรรเทาสาธารณภัย	จัดซื้อรถดับเพลิงจำนวน 1 คัน (ตามรายละเอียดที่กำหนด)					2,000,000 อบต.	รถดับเพลิงจำนวน 1 คัน	ประสิทธิภาพงานด้านการป้องกันและบรรเทาสาธารณภัยเพิ่มขึ้น	สำนักงานปลัด

ก.ยุทธศาสตร์จังหวัดที่ 2 การสร้างภูมิคุ้มกันทางสังคม และคุณภาพชีวิตที่ดี

ข. ยุทธศาสตร์การพัฒนาของ อปท.ในเขตจังหวัดที่ 2 การสร้างภูมิคุ้มกันทางสังคม และคุณภาพชีวิตที่ดี

แบบ ผ.01

2.ยุทธศาสตร์ด้านสังคม 2.1 แผนงานรักษาความสงบภายใน

ที่	โครงการ	วัตถุประสงค์	เป้าหมาย (ผลผลิตของโครงการ)	งบประมาณและที่ผ่านมา					ตัวชี้วัด (KPI)	ผลที่คาดว่าจะได้รับ	หน่วยงาน รับผิดชอบหลัก
				2566 (บาท)	2567 (บาท)	2568 (บาท)	2569 (บาท)	2570 (บาท)			
6	โครงการติดตั้งกล้องวงจรปิด (CCTV) ในสถานที่สำคัญในเขตตำบลคำเนียม	เพื่อเพิ่มความปลอดภัยในชีวิตและทรัพย์สินของประชาชน	ติดตั้งกล้องวงจรปิด (CCTV) จำนวน 20 จุด	200,000 อบต.	200,000 อบต.	200,000 อบต.			กล้องวงจรปิด (CCTV) 20 จุด	ประชาชนมีความปลอดภัยในชีวิตและทรัพย์สิน	สำนักงานปลัด กองช่าง
7.	โครงการฝึกอบรมชุดปฏิบัติการจิตอาสาประจำองค์กรปกครองส่วนท้องถิ่น ประจำปี	เพื่อสร้างศักยภาพและความเข้มแข็งด้านป้องกันและบรรเทาสาธารณภัยอย่างมีประสิทธิภาพ	ฝึกอบรมชุดปฏิบัติการจิตอาสาภัยพิบัติ 1 รุ่น 50 คน (ตามรายละเอียดโครงการที่กำหนด)			50,000 อบต.	50,000 อบต.		อาสาภัยพิบัติ 1 รุ่น 50 คน	การป้องกันและบรรเทาสาธารณภัยมีประสิทธิภาพ	สำนักงานปลัด
8.	ส่งเสริมสนับสนุนการปฏิบัติงาน อป.พร. ตำบลคำเนียม	เพื่อสนับสนุนการปฏิบัติงานของ อป.พร. ตำบลคำเนียม	-จัดตั้งจุดบริการประชาชน -ค่าเบี้ยเลี้ยง ค่าพาหนะฯ (ตามรายละเอียด อบต.กำหนด)	20,000 อบต.	20,000 อบต.	20,000 อบต.	20,000 อบต.	20,000 อบต.	จุดบริการประชาชน 1 จุด	การป้องกันและบรรเทาสาธารณภัยมีประสิทธิภาพ	สำนักงานปลัด

ก.ยุทธศาสตร์จังหวัดที่ 2 การสร้างภูมิคุ้มกันทางสังคม และคุณภาพชีวิตที่ดี

ข. ยุทธศาสตร์การพัฒนาของ อปท.ในเขตจังหวัดที่ 2 การสร้างภูมิคุ้มกันทางสังคม และคุณภาพชีวิตที่ดี

แบบ ผ.01

2.ยุทธศาสตร์ด้านสังคม 2.2 แผนงานการศึกษา

ที่	โครงการ	วัตถุประสงค์	เป้าหมาย (ผลผลิตของโครงการ)	งบประมาณและที่ผ่านมา					ตัวชี้วัด (KPI)	ผลที่คาดว่าจะ ได้รับ	หน่วยงาน รับผิดชอบ หลัก
				2566 (บาท)	2567 (บาท)	2568 (บาท)	2569 (บาท)	2570 (บาท)			
1	อาหารเสริม(นม) สำหรับนักเรียนศูนย์พัฒนาเด็กเล็ก	เพื่อส่งเสริมพัฒนาการทั้งทางร่างกายและสมองแก่นักเรียน	อาหารเสริม(นม) สำหรับ ศูนย์พัฒนาเด็กฯ 4 แห่ง	640,000 อบต.	640,000 อบต.	640,000 อบต.	640,000 อบต.	640,000 อบต.	ศพด.ที่ได้รับอาหารเสริม(นม) 4 แห่ง	นักเรียนมีพัฒนาการทั้งทางร่างกายและสมอง	กองการศึกษาฯ
2	อาหารเสริม(นม) สำหรับโรงเรียนประถมศึกษา ( สพฐ.)	เพื่อส่งเสริมพัฒนาการทั้งทางร่างกายและสมองแก่นักเรียน	อาหารเสริม(นม) สำหรับโรงเรียน 5 แห่ง	620,000 อบต.	620,000 อบต.	620,000 อบต.	620,000 อบต.	620,000 อบต.	โรงเรียนที่ได้รับอาหารเสริม(นม) 5 แห่ง	นักเรียนมีพัฒนาการทั้งทางร่างกายและสมอง	กองการศึกษาฯ
3	อาหารกลางวันสำหรับนักเรียนในศูนย์พัฒนาเด็กเล็ก	เพื่อส่งเสริมพัฒนาการทั้งร่างกายและสมองแก่นักเรียน	อาหารกลางวันสำหรับนักเรียนภายในเขตตำบล ศูนย์เด็กฯ 4 แห่ง	250,000 อบต.	250,000 อบต.	250,000 อบต.	250,000 อบต.	250,000 อบต.	ศพด.ที่ได้รับอาหารกลางวัน 4 แห่ง	นักเรียนมีพัฒนาการทั้งทางร่างกายและสมอง	กองการศึกษาฯ
4	โครงการครูห่วงใยใส่ใจสุขภาพเด็ก ศพด.สังักัด อบต.คำเนียม	เพื่อส่งเสริมและพัฒนาสุขภาพอนามัยเด็กใน ศพด.	จัดหาวัสดุด้านการส่งเสริมและพัฒนาสุขภาพเด็ก 4 ศูนย์ฯ	50,000 อบต.	50,000 อบต.	50,000 อบต.	50,000 อบต.	50,000 อบต.	ศพด.สังักัด อบต.คำเนียม 4 แห่ง	นักเรียนมีพัฒนาการด้านสุขภาพที่ดี	กองการศึกษาฯ

ก.ยุทธศาสตร์จังหวัดที่ 2 การสร้างภูมิคุ้มกันทางสังคม และคุณภาพชีวิตที่ดี

ข. ยุทธศาสตร์การพัฒนาของ อปท.ในเขตจังหวัดที่2 การสร้างภูมิคุ้มกันทางสังคม และคุณภาพชีวิตที่ดี

2.ยุทธศาสตร์ด้านสังคม 2.2แผนงานการศึกษา

แบบ ผ.01

ที่	โครงการ	วัตถุประสงค์	เป้าหมาย (ผลผลิตของโครงการ)	งบประมาณและที่ผ่านมา					ตัวชี้วัด (KPI)	ผลที่คาดว่าจะได้รับ	หน่วยงาน รับผิดชอบหลัก
				2566 (บาท)	2567 (บาท)	2568 (บาท)	2569 (บาท)	2570 (บาท)			
5	โครงการจัดการศึกษาในศูนย์พัฒนาเด็กเล็ก	เพื่อส่งเสริมการจัดการศึกษาในศูนย์พัฒนาเด็กเล็กให้มีประสิทธิภาพ	ค่าการจัดการศึกษาในศูนย์พัฒนาเด็กเล็ก 4 ศูนย์ -ค่าเครื่องแบบนักเรียน -ค่าหนังสือเรียน -ค่าอุปกรณ์การเรียน -ค่ากิจกรรมพัฒนาผู้เรียน -ค่าพัฒนาผู้ประกอบการวิชาชีพครู	20,000 อบต.	20,000 อบต.	20,000 อบต.	20,000 อบต.	20,000 อบต.	ศพด.สังกัด อบต.คำเนียม 4 แห่ง	การจัดการศึกษาในศูนย์พัฒนาเด็กเล็กมีประสิทธิภาพ	กองการศึกษาฯ
6	โครงการปรับปรุงอาคารศูนย์เด็กเล็กวัดสุวรรณารามสังกัด อบต.คำเนียม	เพื่อปรับปรุงอาคารศูนย์เด็กเล็กก่อนวัยเรียนให้ดูดียิ่งขึ้น	ปรับปรุงอาคารศูนย์เด็กเล็กวัดสุวรรณาราม จำนวน 1 หลัง (ตามแบบ อบต.กำหนด)	300,000 อบต.					อาคารศูนย์พัฒนาเด็กเล็กจำนวน 1 หลัง	มีห้องเรียนที่ดีขึ้นกว่าเดิม	กองศึกษา
7	โครงการปรับปรุงอาคารศูนย์เด็กเล็กวัดนางกว้างสังกัด อบต.คำเนียม	เพื่อปรับปรุงอาคารศูนย์เด็กเล็กก่อนวัยเรียนให้ดูดียิ่งขึ้น	ปรับปรุงอาคารศูนย์เด็กเล็กวัดนางกว้าง จำนวน 1 หลัง (ตามแบบ อบต.กำหนด)	300,000 อบต.					อาคารศูนย์พัฒนาเด็กเล็กจำนวน 1 หลัง	มีห้องเรียนที่ดีขึ้นกว่าเดิม	กองศึกษา
8	โครงการจัดงานวันเด็กแห่งชาติประจำปี	เพื่อส่งเสริมพัฒนาการทั้ง 4 ด้านของเด็ก	จัดงานวันเด็กจำนวน 1 ครั้ง	80,000 อบต.	80,000 อบต.	80,000 อบต.	80,000 อบต.	80,000 อบต.	ศพด.สังกัด อบต.คำเนียม 4 แห่ง	นักเรียนมีพัฒนาการทั้งทางร่างกายและสมอง	กองการศึกษาฯ

ก.ยุทธศาสตร์จังหวัดที่ 2 การสร้างภูมิคุ้มกันทางสังคม และคุณภาพชีวิตที่ดี

ข. ยุทธศาสตร์การพัฒนาของ อปท.ในเขตจังหวัดที่2 การสร้างภูมิคุ้มกันทางสังคม และคุณภาพชีวิตที่ดี

2.ยุทธศาสตร์ด้านสังคม 2.2แผนงานการศึกษา

แบบ ผ.01

ที่	โครงการ	วัตถุประสงค์	เป้าหมาย (ผลผลิตของโครงการ)	งบประมาณและที่ผ่านมา					ตัวชี้วัด (KPI)	ผลที่คาดว่าจะ ได้รับ	หน่วยงาน รับผิดชอบ หลัก
				2566 (บาท)	2567 (บาท)	2568 (บาท)	2569 (บาท)	2570 (บาท)			
9	โครงการอบรม ศึกษา ดูงานการจัดการศึกษา ของครู ศพด.และคณะ กรรมการบริหาร ศพด.	เพื่อพัฒนาระบบ การจัดการศึกษาใน ศูนย์ พัฒนาเด็กเล็ก	อบรม ศึกษาดูงานฯ ครูและกรรมการบริหาร ศพด. จำนวน 4 ศูนย์ฯ	30,000 อบต.	30,000 อบต.	30,000 อบต.	30,000 อบต.	30,000 อบต.	ครูและกรรมการ บริหาร ศพด. จำนวน 4 แห่ง	การจัดการศึกษา มีระบบและมี มาตรฐาน	กองการศึกษาฯ
10	โครงการจัดหาสื่อการเรียน การสอน(รายหัว)	เพื่อส่งเสริมและ พัฒนาสื่อการเรียน การสอน(รายหัว)	จัดซื้อ/สื่อการเรียนการสอน ศูนย์เด็ก จำนวน 4 แห่ง	120,000 อบต.	120,000 อบต.	120,000 อบต.	120,000 อบต.	120,000 อบต.	ศพด.สังกัด อบต.คำเนียม 4 แห่ง	การเรียนการสอนมี ความครอบคลุม มากขึ้น	กองการศึกษาฯ
11	ปรับปรุงภูมิทัศน์ศูนย์ พัฒนาเด็กเล็ก	เพื่อส่งเสริมการ เรียนรู้ของศูนย์ พัฒนาเด็กเล็ก	ปรับปรุงภูมิทัศน์ศูนย์ฯ จำนวน 4 แห่ง (ตามแบบ อบต.กำหนด)	200,000 อบต.	200,000 อบต.				ศพด.สังกัด อบต.คำเนียม 4 แห่ง	การเรียนการสอนมี คุณภาพ มีภูมิทัศน์ ที่ดี สวยงามมากขึ้น	กองการศึกษาฯ



ก.ยุทธศาสตร์จังหวัดที่ 2 การสร้างภูมิคุ้มกันทางสังคม และคุณภาพชีวิตที่ดี

ข. ยุทธศาสตร์การพัฒนาของ อปท.ในเขตจังหวัดที่2 การสร้างภูมิคุ้มกันทางสังคม และคุณภาพชีวิตที่ดี

แบบ ผ.01

2.ยุทธศาสตร์ด้านสังคม 2.3 แผนงานสาธารณสุข

ที่	โครงการ	วัตถุประสงค์	เป้าหมาย (ผลผลิตของโครงการ)	งบประมาณและที่ผ่านมา					ตัวชี้วัด (KPI)	ผลที่คาดว่าจะได้รับ	หน่วยงาน รับผิดชอบ หลัก
				2566 (บาท)	2567 (บาท)	2568 (บาท)	2569 (บาท)	2570 (บาท)			
1	วัสดุการป้องกันและควบคุมโรคไข้เลือดออกภายในตำบล	เพื่อป้องกันและควบคุมไข้เลือดออก	จัดทำโครงการ/หาวัสดุ อุปกรณ์ในการป้องกัน ควบคุมโรค 10 หมู่บ้าน	100,000 อบต.	100,000 อบต.	100,000 อบต.	100,000 อบต.	100,000 อบต.	พื้นที่ดำเนินการ 10 หมู่บ้าน	ประชาชนมีสุขภาพดี ห่างไกลโรค	สำนักงานปลัด
2	วัสดุการป้องกันและควบคุมโรคพิษสุนัขบ้า	เพื่อป้องกันและควบคุมโรคพิษสุนัขบ้าในตำบล	จัดทำโครงการ/หาวัสดุ อุปกรณ์ในการป้องกัน ควบคุมโรค 10 หมู่บ้าน	50,000 อบต.	50,000 อบต.	50,000 อบต.	50,000 อบต.	50,000 อบต.	พื้นที่ดำเนินการ 10 หมู่บ้าน	ตำบลปลอดโรคพิษ สุนัขบ้า	สำนักงานปลัด
3	สมทบงบประมาณ สป.สช.ตามโครงการสร้างหลักประกันสุขภาพ	เพื่อส่งเสริมพัฒนาการประกันสุขภาพ	สมทบเป็นเงิน ตามจำนวนประชากรในแต่ละปีๆ 1 ครั้ง	100,000 อบต. (90,000)	100,000 อบต.	100,000 อบต.	100,000 อบต.	100,000 อบต.	พื้นที่ดำเนินการ 10 หมู่บ้าน	งานด้านหลักประกันสุขภาพมี ประสิทธิภาพมากขึ้น	สำนักงานปลัด
4	โครงการรณรงค์การป้องกันและแก้ไขปัญหาโรคเอดส์	เพื่อให้ประชาชนเข้าใจการป้องกันโรคเอดส์	จัดกิจกรรมรณรงค์/ประชาสัมพันธ์ 10 หมู่บ้าน	30,000 อบต.	30,000 อบต.	30,000 อบต.	30,000 อบต.	30,000 อบต.	พื้นที่ดำเนินการ 10 หมู่บ้าน	ประชาชนเข้าใจ การป้องกันโรคเอดส์	กองสวัสดิการ สังคม

ก.ยุทธศาสตร์จังหวัดที่ 2 การสร้างภูมิคุ้มกันทางสังคม และคุณภาพชีวิตที่ดี ข. ยุทธศาสตร์การพัฒนาของ อปท.ในเขตจังหวัดที่ 2 การสร้างภูมิคุ้มกันทางสังคม และคุณภาพชีวิตที่ดี

แบบ ผ.01

2.ยุทธศาสตร์ด้านสังคม 2.3 แผนงานสาธารณสุข

ที่	โครงการ	วัตถุประสงค์	เป้าหมาย (ผลผลิตของโครงการ)	งบประมาณและที่ผ่านมา					ตัวชี้วัด (KPI)	ผลที่คาดว่าจะ ได้รับ	หน่วยงาน รับผิดชอบหลัก
				2566 (บาท)	2567 (บาท)	2568 (บาท)	2569 (บาท)	2570 (บาท)			
5	โครงการป้องกันและควบคุมโรคไม่ติดต่อ	เพื่อให้ประชาชนรู้จักการป้องกันตนเองจากโรค และประชาชนกลุ่มเสี่ยงได้รับการคัดกรองโรคไม่ติดต่อ	ดำเนินการป้องกันและควบคุมโรค เช่น 1.จัดให้มีการตรวจคัดกรอง 2.อบรมและจัดกิจกรรมให้ความรู้กับประชาชน	100,000 อบต.	100,000 อบต.	100,000 อบต.	100,000 อบต.	100,000 อบต.	จำนวนครั้งการป้องกันและควบคุมโรค (2 ครั้ง/ปี)	1.ประชาชนได้รับการตรวจคัดกรอง 2.ประชาชนมีความรู้การป้องกันและควบคุมโรค	สำนักงานปลัด
6	โครงการป้องกันและควบคุมโรคติดต่อ	1.เพื่อป้องกันและควบคุมโรคติดต่อไม่ให้แพร่ระบาด.ลดอัตราการป่วย/อัตราการตายด้วยโรคติดต่อ สนับสนุนการดำเนินการศูนย์ปฏิบัติการป้องกันและแก้ไขปัญหาโรคติดต่อ ประชาชนมีความรู้เรื่องโรคติดต่อ	ดำเนินการป้องกันและควบคุมโรคติดต่อ เช่น โรคติดเชื้อไวรัสโคโรนา (COVID 2019) ไข้หวัดนก โรคเอดส์ ฯลฯ 1.จัดซื้อน้ำยาเคมี ผลิตภัณฑ์เครื่องมือ ครุภัณฑ์ วัสดุอุปกรณ์ เพื่อป้องกันและควบคุมโรค 2.ประชาสัมพันธ์ให้ความรู้ 3.เฝ้าระวังและป้องกันโรคโดยกรมมีส่วนร่วมของประชาชน ฯลฯ	100,000 อบต.	100,000 อบต.	100,000 อบต.	100,000 อบต.	100,000 อบต.	จำนวนครั้งการป้องกันและควบคุมโรค (2 ครั้ง/ปี)	1.ลดอัตราการป่วยและการแพร่ระบาดของโรคติดต่อ 2.ประชาชนมีความรู้ในการป้องกันโรค	สำนักงานปลัด

ก.ยุทธศาสตร์จังหวัดที่ 2 การสร้างภูมิคุ้มกันทางสังคม และคุณภาพชีวิตที่ดี

ข.ยุทธศาสตร์การพัฒนาของ อปท.ในเขตจังหวัดที่ 2 การสร้างภูมิคุ้มกันทางสังคม และคุณภาพชีวิตที่ดี

แบบ ผ.01

2.ยุทธศาสตร์ด้านสังคม 2.4 แผนงานสร้างความเข้มแข็งของชุมชน

ที่	โครงการ	วัตถุประสงค์	เป้าหมาย (ผลผลิตของโครงการ)	งบประมาณและที่ผ่านมา					ตัวชี้วัด (KPI)	ผลที่คาดว่าจะ ได้รับ	หน่วยงาน รับผิดชอบหลัก
				2566 (บาท)	2567 (บาท)	2568 (บาท)	2569 (บาท)	2570 (บาท)			
1	โครงการ ส่งเสริมศูนย์พัฒนาครอบครัวในชุมชน ตำบลคำเนียม	เพื่อสร้างสถาบันครอบครัวให้เข้มแข็ง	อบรมครอบครัวเป้าหมายจำนวน 30 ครอบครัว	40,000 อบต.	40,000 อบต.	40,000 อบต.	40,000 อบต.	40,000 อบต.	ครอบครัวเป้าหมายจำนวน 30 ครอบครัว	สถาบันครอบครัวมีความเข้มแข็ง	กองสวัสดิการสังคม
2	โครงการส่งเสริมพัฒนาคุณภาพชีวิตผู้สูงอายุตำบลคำเนียม	เพื่อส่งเสริมพัฒนาคุณภาพชีวิตของผู้สูงอายุ	จัดกิจกรรมพัฒนาผู้สูงอายุจำนวน 100 คน	30,000 อบต.	30,000 อบต.	30,000 อบต.	30,000 อบต.	30,000 อบต.	จำนวนผู้เข้าร่วมกิจกรรม 100 คน	คุณภาพชีวิตของประชาชนในกลุ่มต่าง ๆ ดีขึ้น	กองสวัสดิการสังคม
3.	โครงการปรับปรุงศาลาประชาคมประจำหมู่บ้าน หมู่ที่ 4	เพื่อใช้เป็นสถานที่ในการทำกิจกรรมต่างๆ ของชุมชน	ปรับปรุงศาลาประชาคม กว้าง 8 เมตร ยาว 27 เมตร (ตามแบบ อบต.กำหนด)			300,000 อบต.			ศาลาประชาคมจำนวน 1 แห่ง	มีสถานที่ในการทำกิจกรรมต่างๆ ของชุมชน	กองช่าง

ก.ยุทธศาสตร์จังหวัดที่ 2 การสร้างภูมิคุ้มกันทางสังคม และคุณภาพชีวิตที่ดี

ข.ยุทธศาสตร์การพัฒนาของ อปท.ในเขตจังหวัดที่ 2 การสร้างภูมิคุ้มกันทางสังคม และคุณภาพชีวิตที่ดี

แบบ ผ.01

2.ยุทธศาสตร์ด้านสังคม 2.5 แผนงานการศาสนา วัฒนธรรมและนันทนาการ

ที่	โครงการ	วัตถุประสงค์	เป้าหมาย (ผลผลิตของโครงการ)	งบประมาณและที่ผ่านมา					ตัวชี้วัด (KPI)	ผลที่คาดว่าจะ ได้รับ	หน่วยงาน รับผิดชอบหลัก
				2566 (บาท)	2567 (บาท)	2568 (บาท)	2569 (บาท)	2570 (บาท)			
1	โครงการจัดการแข่งขันกีฬาต้านยาเสพติด (หมู่ที่ 1-10 )	เพื่อเป็นการส่งเสริมและพัฒนากีฬาและต่อต้านยาเสพติด	จัดการแข่งขันกีฬาประจำตำบลทุกปี อย่างน้อย 1 ครั้ง/ปี (ตามชนิดกีฬาที่ อบต. กำหนด)	100,000 อบต. (100,000)	100,000 อบต.	100,000 อบต.	100,000 อบต.	100,000 อบต.	จัดการแข่งขันกีฬา ปีละ 1 ครั้ง	ประชาชนมีสุขภาพร่างกายแข็งแรง ห่างไกลยาเสพติด	กองการศึกษาฯ
2	โครงการจัดกิจกรรมแห่เทียนเข้าพรรษาตำบลคำเนียม	เพื่อส่งเสริมอนุรักษ์ประเพณีวัฒนธรรมท้องถิ่น	จัดงานวันเข้าพรรษา หมู่ที่ 1-10 จำนวน 1 ครั้ง	50,000 อบต. (30,000)	50,000 อบต.	50,000 อบต.	50,000 อบต.	50,000 อบต.	การจัดงานวันเข้าพรรษา จำนวน 1 ครั้ง	ประเพณีวัฒนธรรมท้องถิ่นคงอยู่สืบไป	กองการศึกษาฯ
3	โครงการหนึ่งตำบลหนึ่งลานกีฬา	เพื่อส่งเสริมการออกกำลังกาย ของประชาชน	ก่อสร้างลานกีฬาและติดตั้งอุปกรณ์ออกกำลังกาย 1 แห่ง (ตามรายละเอียด อบต.กำหนด)				1,500,000 อบต.		ลานกีฬาพร้อมอุปกรณ์ 1 แห่ง	ประชาชนมีสุขภาพร่างกายแข็งแรง ห่างไกลยาเสพติด	กองการศึกษาฯ
4	โครงการแข่งขันกีฬาสำหรับนักเรียนศูนย์พัฒนาเด็กเล็ก	เพื่อเป็นการส่งเสริมและพัฒนาการเด็กทั้ง 4 ด้าน	จัดการแข่งขันกีฬาสำหรับนักเรียนศูนย์พัฒนาเด็กเล็กปีละ 1 ครั้ง	30,000 อบต.	30,000 อบต.	30,000 อบต.	30,000 อบต.	30,000 อบต.	จัดการแข่งขันกีฬา ปีละ 1 ครั้ง	นักเรียนศูนย์พัฒนาเด็กเล็กมีพัฒนาการที่ดี	กองการศึกษาฯ

ก.ยุทธศาสตร์จังหวัดที่ 2 การสร้างภูมิคุ้มกันทางสังคม และคุณภาพชีวิตที่ดี

ข.ยุทธศาสตร์การพัฒนาของ อปท.ในเขตจังหวัดที่ 2 การสร้างภูมิคุ้มกันทางสังคม และคุณภาพชีวิตที่ดี

2.ยุทธศาสตร์ด้านสังคม 2.6 แผนงานสังคมสงเคราะห์

แบบ ผ.01

ที่	โครงการ	วัตถุประสงค์	เป้าหมาย (ผลผลิตของโครงการ)	งบประมาณและที่ผ่านมา					ตัวชี้วัด (KPI)	ผลที่คาดว่าจะได้รับ	หน่วยงาน รับผิดชอบหลัก
				2566 (บาท)	2567 (บาท)	2568 (บาท)	2569 (บาท)	2570 (บาท)			
1	โครงการช่วยเหลือ/ผู้ด้อยโอกาสและครอบครัวผู้มียาได้น้อย	เพื่อส่งเสริมพัฒนาคุณภาพชีวิตประชาชน	ช่วยเหลือ/สงเคราะห์และพัฒนาผู้ยากจน 10 หมู่บ้าน	12,000 อบต.	12,000 อบต.	12,000 อบต.	12,000 อบต.	12,000 อบต.	ช่วยเหลือ/สงเคราะห์ 10 หมู่บ้าน	คุณภาพชีวิตประชาชน ดีขึ้น	กองสวัสดิการสังคม
2	โครงการซ่อมแซมบ้านให้กับประชาชนผู้ยากไร้	เพื่อพัฒนาคุณภาพชีวิตผู้ยากไร้	ซ่อมแซมบ้านผู้ยากไร้จำนวน 10 หมู่บ้าน	30,000 อบต.	30,000 อบต.	30,000 อบต.	30,000 อบต.	30,000 อบต.	ซ่อมแซมบ้านผู้ยากไร้จำนวน 10 หมู่บ้าน	ผู้ยากไร้ผู้ด้อยโอกาสมีคุณภาพชีวิตที่ดีขึ้น	กองสวัสดิการสังคม

ก.ยุทธศาสตร์จังหวัดที่ 2 การสร้างภูมิคุ้มกันทางสังคม และคุณภาพชีวิตที่ดี

ข. ยุทธศาสตร์การพัฒนาของ อปท.ในเขตจังหวัดที่ 2 การสร้างภูมิคุ้มกันทางสังคม และคุณภาพชีวิตที่ดี

แบบ ผ.01

2.ยุทธศาสตร์ด้านสังคม 2.7 แผนงานบกลาง

ที่	โครงการ	วัตถุประสงค์	เป้าหมาย (ผลผลิตของโครงการ)	งบประมาณและที่ผ่านมา					ตัวชี้วัด (KPI)	ผลที่คาดว่าจะได้รับ	หน่วยงาน รับผิดชอบหลัก
				2566 (บาท)	2567 (บาท)	2568 (บาท)	2569 (บาท)	2570 (บาท)			
1	โครงการสงเคราะห์เบี้ยยังชีพผู้สูงอายุ	เพื่อให้ผู้สูงอายุมีคุณภาพชีวิตที่ดีขึ้น	จ่ายเงินสงเคราะห์เบี้ยยังชีพ -ผู้สูงอายุ 994 คน/	8,250,000 อปต.	8,250,000 อปต.	8,250,000 อปต.	8,250,000 อปต.	8,250,000 อปต.	ผู้สูงอายุได้รับเบี้ยยังชีพร้อยละ 100	ผู้สูงอายุ มีภาพชีวิตที่ดีขึ้น	กองสวัสดิการสังคม
2	โครงการสงเคราะห์เบี้ยยังชีพผู้พิการ	เพื่อให้ผู้พิการมีคุณภาพชีวิตที่ดีขึ้น	จ่ายเงินสงเคราะห์เบี้ยยังชีพ - ผู้พิการ 159 คน/	1,800,000 อปต.	1,800,000 อปต.	1,800,000 อปต.	1,800,000 อปต.	1,800,000 อปต.	ผู้พิการได้รับเบี้ยยังชีพร้อยละ 100	ผู้พิการ มีคุณภาพชีวิตที่ดีขึ้น	กองสวัสดิการสังคม
3	โครงการสงเคราะห์เบี้ยยังชีพผู้ติดเชื้อเอดส์	เพื่อให้ผู้ติดเชื้อเอดส์มีคุณภาพชีวิตที่ดีขึ้น	จ่ายเงินสงเคราะห์เบี้ยยังชีพ - ผู้ติดเชื้อเอดส์ 7 คน	48,000 อปต.	48,000 อปต.	48,000 อปต.	48,000 อปต.	48,000 อปต.	ผู้ติดเชื้อเอดส์ได้รับเบี้ยยังชีพร้อยละ 100	ผู้ติดเชื้อเอดส์มีคุณภาพชีวิตที่ดีขึ้น	กองสวัสดิการสังคม

รายละเอียดโครงการพัฒนา  
**แผนพัฒนา อบต.ค้ำนิยาม พ.ศ.2566-2570**

องค์การบริหารส่วนตำบลค้ำนิยาม

\*\*\*\*\*

**3.ยุทธศาสตร์ด้านการพัฒนาเศรษฐกิจ (ผ.01)**

ก. ยุทธศาสตร์จังหวัดที่ 1 การยกระดับเศรษฐกิจฐานรากให้พึ่งตนเองและแข่งขันได้

ข. ยุทธศาสตร์การพัฒนาของ อปท. ในเขตจังหวัดที่ 1 การยกระดับเศรษฐกิจฐานรากให้พึ่งตนเองและแข่งขันได้

แบบ ผ.01

3. ยุทธศาสตร์ด้านการพัฒนาเศรษฐกิจ 3.1 สร้างความเข้มแข็งของชุมชน

ที่	โครงการ	วัตถุประสงค์	เป้าหมาย (ผลผลิตของโครงการ)	งบประมาณและที่ผ่านมา					ตัวชี้วัด (KPI)	ผลที่คาดว่าจะได้รับ	หน่วยงาน รับผิดชอบหลัก
				2566 (บาท)	2567 (บาท)	2568 (บาท)	2569 (บาท)	2570 (บาท)			
1	โครงการฝึกอบรมหลักสูตรการบริหารจัดการไร่อ้อย	เพื่อให้เกษตรกรมีความรู้บริหารจัดการไร่อ้อย	ฝึกอบรมประชาชน จำนวน 50 คน	30,000 อบต.	30,000 อบต.				จัดฝึกอบรมเชิงปฏิบัติการ จำนวน 1 ครั้ง	เกษตรกรมีความรู้บริหารจัดการไร่อ้อย	สำนักงานปลัดฯ
2.	โครงการฝึกอบรมวิถีเกษตรอินทรีย์ตำบลคำเนียม	เพื่อส่งเสริมระบบเกษตรอินทรีย์ปลอดสารพิษ	อบรมกลุ่มเป้าหมาย จำนวน 50 คน	50,000 อบต.	50,000 อบต.	50,000 อบต.			จัดฝึกอบรมเชิงปฏิบัติการ จำนวน 1 ครั้ง	ประชาชนมีความปลอดภัยจากสารพิษ	สำนักงานปลัดฯ
3.	โครงการฝึกอบรมการเลี้ยงไก่พันธุ์ไข่ตำบลคำเนียม	เพื่อลดรายจ่ายในครัวเรือน และเพิ่มรายได้	อบรมกลุ่มเป้าหมาย จำนวน 50 คน				50,000 อบต.	50,000 อบต.	จัดฝึกอบรมเชิงปฏิบัติการ จำนวน 1 ครั้ง	ลดรายจ่ายในครัวเรือน และมีรายได้เพิ่มขึ้น	สำนักงานปลัดฯ
4.	โครงการฝึกอบรมและส่งเสริมอาชีพกลุ่มสตรีแม่บ้าน และประชาชนทั่วไป	เพื่อส่งเสริมให้ประชาชนมีความรู้และทักษะในการประกอบอาชีพ	จัดกิจกรรมฝึกอบรมให้กับประชาชน ในเขตพื้นที่ ตำบลคำเนียม จำนวน 50 คน	40,000 อบต.	40,000 อบต.	40,000 อบต.			จำนวนผู้เข้าร่วมกิจกรรม 50 คน	ผู้เข้ารับการอบรมมีความรู้มีทักษะในการประกอบอาชีพ	กองสวัสดิการสังคม
5.	โครงการฝึกอบรมและศึกษาดูงานเพื่อส่งเสริมอาชีพกลุ่มสตรี	เพื่อฝึกอบรมและส่งเสริมอาชีพ การรวมกลุ่มให้กับสตรี	จัดกิจกรรมฝึกอบรมให้กับกลุ่มสตรี แม่บ้านและประชาชนทั่วไป ในเขตพื้นที่ ตำบลคำเนียม จำนวน 50 คน	80,000 อบต.	80,000 อบต.	80,000 อบต.			จำนวนผู้เข้าร่วมกิจกรรม 50 คน	ผู้เข้าร่วมโครงการ ได้มีความรู้ความเข้าใจในการประกอบอาชีพ	กองสวัสดิการสังคม



ก.ยุทธศาสตร์จังหวัดที่ 1 การยกระดับเศรษฐกิจฐานรากให้พึ่งตนเองและแข่งขันได้

ข.ยุทธศาสตร์การพัฒนาของ อปท.ในเขตจังหวัดที่ 1 การยกระดับเศรษฐกิจฐานรากให้พึ่งตนเองและแข่งขันได้

แบบ ผ.01

3. ยุทธศาสตร์ด้านการพัฒนาเศรษฐกิจ 3.2 แผนงานการเกษตร

ที่	โครงการ	วัตถุประสงค์	เป้าหมาย (ผลผลิตของโครงการ)	งบประมาณและที่ผ่านมา					ตัวชี้วัด (KPI)	ผลที่คาดว่าจะได้รับ	หน่วยงาน รับผิดชอบ หลัก
				2566 (บาท)	2567 (บาท)	2568 (บาท)	2569 (บาท)	2570 (บาท)			
1	โครงการส่งเสริม สนับสนุนการดำเนินงาน ศูนย์ถ่ายทอดเทคโนโลยี ทางการเกษตรตำบล	เพื่อส่งเสริม สนับสนุนการศูนย์ ถ่ายทอดเทคโนโลยี	-สนับสนุนค่าใช้จ่ายศูนย์ฯ จำนวน 1 ศูนย์	20,000 อบต.	20,000 อบต.	20,000 อบต.	20,000 อบต.	20,000 อบต.	สนับสนุนการ ดำเนินงานศูนย์ ถ่ายทอด เทคโนโลยี 1 ศูนย์	ศูนย์ถ่ายทอด เทคโนโลยี ทางการเกษตรตำบล ค้ำนิยามมีความพร้อม	สำนักงาน ปลัดฯ
2	โครงการ “365 วัน ค้ำนิยามพัฒนา ตามแนวปรัชญาเศรษฐกิจ พอเพียง	เพื่อส่งเสริมและ พัฒนาองค์ความรู้ เศรษฐกิจแบบ พอเพียงให้กับชุมชน	อบรมให้ความรู้/ศึกษาดูงาน จำนวน 50 คน	50,000 อบต.	50,000 อบต.	50,000 อบต.	50,000 อบต.	50,000 อบต.	จัดฝึกอบรมเชิง ปฏิบัติการ จำนวน 1 ครั้ง	ชุมชนมีองค์ความรู้ ด้านเศรษฐกิจ พอเพียงนำไปใช้ ประกอบอาชีพได้	สำนักงาน ปลัดฯ
3	โครงการฝึกสวนครัวรั้ว กินได้ตามแนวเศรษฐกิจ พอเพียง	เพื่อส่งเสริมการ เรียนรู้ปรัชญา เศรษฐกิจแบบ พอเพียง	อบรม/ส่งเสริมวัสดุและเมล็ด พันธุ์จำนวน 20 ครัวเรือน	40,000 อบต.	40,000 อบต.	40,000 อบต.			จัดฝึกอบรมเชิง ปฏิบัติการ จำนวน 1 ครั้ง	ประชาชนมีผัก บริโภคในครัวเรือน	สำนักงาน ปลัดฯ

**รายละเอียดโครงการพัฒนา**  
**แผนพัฒนา อบต.คำเนียม พ.ศ.2566-2570**  
**องค์การบริหารส่วนตำบลคำเนียม**  
**\*\*\*\*\***  
**4.ยุทธศาสตร์การพัฒนาด้านสิ่งแวดล้อม (ผ.01)**

ก.ยุทธศาสตร์จังหวัดที่ 3 การพัฒนาโครงสร้างพื้นฐาน ทรัพยากรธรรมชาติและสิ่งแวดล้อม

ข.ยุทธศาสตร์การพัฒนาของ อปท.ในเขตจังหวัดที่ 3 การพัฒนาโครงสร้างพื้นฐาน ทรัพยากรธรรมชาติและสิ่งแวดล้อม

แบบ ผ.01

4. ยุทธศาสตร์การพัฒนาด้านสิ่งแวดล้อม 4.1 แผนงานเกาะและชุมชน

ที่	โครงการ	วัตถุประสงค์	เป้าหมาย (ผลผลิตของโครงการ)	งบประมาณและที่ผ่านมา					ตัวชี้วัด (KPI)	ผลที่คาดว่าจะได้รับ	หน่วยงาน รับผิดชอบ หลัก
				2566 (บาท)	2567 (บาท)	2568 (บาท)	2569 (บาท)	2570 (บาท)			
1.	โครงการฝึกอบรมบริหารจัดการขยะแบบมีส่วนร่วมของชุมชน	เพื่อให้ประชาชนมีเข้าใจ ตระหนัก ในการบริหารจัดการขยะ	จัดกิจกรรมบริหารจัดการขยะ จำนวน 1 ครั้ง/ 100 คน (ตามรายละเอียดโครงการที่ อบต. กำหนด)	100,000 อบต.	100,000 อบต.	100,000 อบต.	100,000 อบต.	100,000 อบต.	จัดกิจกรรมเชิงปฏิบัติการ จำนวน 1 ครั้ง	ทำให้ชุมชนมีความสะอาดปราศจากขยะมูลฝอย	กองช่าง
2.	โครงการจัดทำป้ายห้ามทิ้งขยะ สิ่งปฏิกูลในที่สาธารณะ	เพื่อป้องกันการกำจัดสิ่งปฏิกูลในที่สาธารณะ	จัดทำป้าย จำนวน 10 ป้าย	35,000 อบต.	35,000 อบต.				ป้ายห้ามทิ้งขยะ สิ่งปฏิกูล 10 ป้าย	พื้นที่ สาธารณะในเขตตำบลไม่มีขยะ สิ่งปฏิกูล	กองช่าง
3.	โครงการหมู่บ้านต้นแบบด้านการบริหารจัดการขยะแบบมีส่วนร่วมของชุมชน	เพื่อให้ประชาชนมีเข้าใจ ตระหนัก ในการบริหารจัดการขยะ	-จัดอบรมการบริหารจัดการขยะหมู่บ้านต้นแบบ -จัดกิจกรรมเชิงปฏิบัติการ จำนวน 1 หมู่บ้าน	50,000 อบต.	50,000 อบต.	50,000 อบต.	50,000 อบต.	50,000 อบต.	จัดกิจกรรมเชิงปฏิบัติการ จำนวน 1 ครั้ง	ทำให้ชุมชนมีความสะอาดปราศจากขยะมูลฝอย	สำนักงานปลัดฯ กองช่าง

ก.ยุทธศาสตร์จังหวัดที่ 3 การพัฒนาโครงสร้างพื้นฐาน ทรัพยากรธรรมชาติและสิ่งแวดล้อม

ข.ยุทธศาสตร์การพัฒนาของ อปท.ในเขตจังหวัดที่ 3 การพัฒนาโครงสร้างพื้นฐาน ทรัพยากรธรรมชาติและสิ่งแวดล้อม

แบบ ผ.01

4. ยุทธศาสตร์การพัฒนาด้านสิ่งแวดล้อม 4.2 แผนงานการเกษตร

ที่	โครงการ	วัตถุประสงค์	เป้าหมาย (ผลผลิตของโครงการ)	งบประมาณและที่ผ่านมา					ตัวชี้วัด (KPI)	ผลที่คาดว่าจะ ได้รับ	หน่วยงาน รับผิดชอบหลัก
				2566 (บาท)	2567 (บาท)	2568 (บาท)	2569 (บาท)	2570 (บาท)			
1	โครงการวันต้นไม้ประจำปีของชาติ	เพื่อส่งเสริมการปลูกต้นไม้ในเขตพื้นที่ให้มากขึ้น	ร่วมกับประชาชนในเขตพื้นที่ดำเนินกิจกรรมตามโครงการฯ จำนวน 1 ครั้ง/วัน (รายละเอียดที่ อบต.กำหนด)	10,000 อบต.	10,000 อบต.	10,000 อบต.	10,000 อบต.	10,000 อบต.	กิจกรรมปลูกต้นไม้ 1 ครั้ง/ปี	พื้นที่ป่าต้นน้ำเพิ่มขึ้นและคนมีจิตสำนึกในการอนุรักษ์ป่า	สำนักงานปลัด
2	โครงการวันรักต้นไม้แห่งชาติ	เพื่อส่งเสริมการดูแลต้นไม้ป่าในเขตพื้นที่สาธารณะ	ร่วมกับประชาชนในเขตพื้นที่ดำเนินกิจกรรมตามโครงการฯ จำนวน 1 ครั้ง/วัน (รายละเอียดที่ อบต.กำหนด)	10,000 อบต.	10,000 อบต.	10,000 อบต.	10,000 อบต.	10,000 อบต.	กิจกรรมการดูแลต้นไม้ 1 ครั้ง/ปี	พื้นที่ป่าต้นน้ำเพิ่มขึ้นและคนมีจิตสำนึกในการอนุรักษ์ป่า	สำนักงานปลัด
3	โครงการรักษา รักษาน้ำ รักษาแผ่นดินตำบลคำเนียม	เพื่อส่งเสริมการปลูกป่าในเขตพื้นที่ให้มากขึ้น	ร่วมกับประชาชนในเขตพื้นที่ปลูกป่าต้นน้ำ จำนวน 1,000 ต้น	20,000 อบต.	20,000 อบต.	20,000 อบต.	20,000 อบต.	20,000 อบต.	ปลูกป่าต้นน้ำปีละ 1,000 ต้น	พื้นที่ป่าต้นน้ำเพิ่มขึ้นและคนมีจิตสำนึกในการอนุรักษ์ป่า	สำนักงานปลัด
4	โครงการคลองสวยน้ำใส คำเนียมมีสุข	เพื่อฟื้นฟูคุณภาพน้ำในคลองให้สวยสดใส สะอาด	จัดกิจกรรมฟื้นฟูน้ำในคลอง จำนวน 1 แห่ง	20,000 อบต.	20,000 อบต.	20,000 อบต.	20,000 อบต.	20,000 อบต.	ฟื้นฟูน้ำในคลองปีละจำนวน 1 แห่ง	คุณภาพน้ำในคลอง สะอาดเพิ่มขึ้น	สำนักงานปลัด

รายละเอียดโครงการพัฒนา  
**แผนพัฒนา อบต.ค้ำนิยาม พ.ศ.2566-2570**

องค์การบริหารส่วนตำบลค้ำนิยาม

\*\*\*\*\*

5.ยุทธศาสตร์การพัฒนาด้านองค์การ (ผ.01)

ก.ยุทธศาสตร์จังหวัดที่ 5 การพัฒนาการบริหารจัดการภาครัฐ และธรรมาภิบาล

ข.ยุทธศาสตร์การพัฒนาของ อปท.ในเขตจังหวัดที่ 5 การพัฒนาการบริหารจัดการภาครัฐ และธรรมาภิบาล

แบบ ผ.01

5.ยุทธศาสตร์การพัฒนาด้านองค์กร 5.1 แผนงานบริหารงานทั่วไป

ที่	โครงการ	วัตถุประสงค์	เป้าหมาย (ผลผลิตของโครงการ)	งบประมาณและที่ผ่านมา					ตัวชี้วัด (KPI)	ผลที่คาดว่าจะ ได้รับ	หน่วยงาน รับผิดชอบหลัก
				2566 (บาท)	2567 (บาท)	2568 (บาท)	2569 (บาท)	2570 (บาท)			
1	ปรับปรุงเว็บไซต์ สำนักงาน อบต.คำเนียม	เพื่อเพิ่มช่องทางการ ติดต่อสื่อสารงาน บริการต่างๆ	จัดทำเว็บไซต์สำนักงาน อบต.คำเนียม จำนวน 1 เว็บไซต์	30,000 อบต.	30,000 อบต.				ปรับปรุงเว็บไซต์ สำนักงาน 1 เว็บไซต์	มีช่องทางการ ติดต่อสื่อสารงาน บริการต่างๆ	สำนักงานปลัด
2	เช่าเครื่องถ่ายเอกสาร	เพื่อเพิ่มประสิทธิภาพ การปฏิบัติงาน	เช่าเครื่องถ่ายเอกสาร จำนวน 1 เครื่อง	60,000 อบต.	60,000 อบต.	60,000 อบต.	60,000 อบต.	60,000 อบต.	เครื่องถ่ายเอกสาร จำนวน 1 เครื่อง	การปฏิบัติงานมี ประสิทธิภาพ	สำนักงานปลัด
3	ปรับปรุงและพัฒนาระบบ อินเทอร์เน็ตในสำนักงาน	เพื่อพัฒนาระบบ อินเทอร์เน็ตใน สำนักงาน อบต.	วางระบบและติดตั้งอุปกรณ์ จำนวน 1 ระบบ (ตามรายละเอียดโครงการ)	50,000 อบต.	50,000 อบต.				วางระบบและติดตั้ง อุปกรณ์ จำนวน 1 ระบบ	การปฏิบัติงานที่ ใช้สัญญาณ อินเทอร์เน็ต รวดเร็วมากขึ้น	สำนักงานปลัด
4	โครงการ อบต.คำเนียม บริการเคลื่อนที่	เพื่อบริการประชาชน และทำงานเชิงรุก	จัดบริการประชาชนนอก สถานที่ จำนวน 6 ครั้ง	30,000 อบต./	30,000 อบต./	30,000 อบต./	30,000 อบต./	30,000 อบต./	ออกบริการนอก สถานที่ จำนวน 6 ครั้ง	ประชาชนได้รับ การบริการอย่าง ทั่วถึง	สำนักงานปลัด
5	โครงการปกป้องและเทิด ทูลสถาบันสำคัญของชาติ	เพื่อเสริมสร้างทัศนคติ ที่ดีต่อสถาบันสำคัญ ของชาติ	จัดกิจกรรม จำนวน 100 คน	100,000 อบต.	100,000 อบต.	100,000 อบต.	100,000 อบต.	100,000 อบต.	จัดกิจกรรม ปีละ 1 ครั้ง	ประชาชนมีความ ภูมิใจในการ แสดงความกักดี	สำนักงานปลัด

ก.ยุทธศาสตร์จังหวัดที่ 5 การพัฒนาการบริหารจัดการภาครัฐ และธรรมาภิบาล

ข.ยุทธศาสตร์การพัฒนาของ อปท.ในเขตจังหวัดที่ 5 การพัฒนาการบริหารจัดการภาครัฐ และธรรมาภิบาล

แบบ ผ.01

5.ยุทธศาสตร์การพัฒนาด้านองค์การ 5.1 แผนงานบริหารงานทั่วไป

ที่	โครงการ	วัตถุประสงค์	เป้าหมาย (ผลผลิตของโครงการ)	งบประมาณและที่ผ่านมา					ตัวชี้วัด (KPI)	ผลที่คาดว่าจะได้รับ	หน่วยงาน รับผิดชอบหลัก
				2566 (บาท)	2567 (บาท)	2568 (บาท)	2569 (บาท)	2570 (บาท)			
6	โครงการอบรมศึกษาดูงาน เพิ่มประสิทธิภาพการ ปฏิบัติงานของบุคลากร อบต.ค่าเนียม	เพื่อให้บุคลากรของ หน่วยงานมีความรู้ ความสามารถ วิสัยทัศน์ในการ พัฒนาท้องถิ่น	จัดฝึกอบรมและศึกษาดูงานนอก สถานที่ สำหรับคณะผู้บริหาร, สมาชิกสภาฯ,พนักงานส่วนตำบล, พนักงานจ้างฯ จำนวน 1 ครั้ง	300,000 อบต.	300,000 อบต.	300,000 อบต.	300,000 อบต.	300,000 อบต.	จัดฝึกอบรมและ ศึกษาดูงาน 1 ครั้ง	บุคลากรได้มีประสบ การตรง นำความรู้ที่ ได้รับไปพัฒนาท้องถิ่น และมีความรู้ วิสัยทัศน์ เพิ่มขึ้น	สำนักงานปลัด
8	โครงการปรับปรุงระบบแผน ที่ภาษี อบต.ค่าเนียม	เพื่อพัฒนาการ จัดเก็บภาษีให้มี ประสิทธิภาพ	ปรับปรุงระบบแผนที่ภาษี จำนวน 1 ระบบ (ตามรายละเอียดของ อบต.)	300,000 อบต.					การปรับปรุงระบบ แผนที่ภาษี จำนวน 1 ครั้ง	การจัดเก็บภาษีมี ประสิทธิภาพมากขึ้น	กองคลัง

ก.ยุทธศาสตร์จังหวัดที่ 5 การพัฒนาการบริหารจัดการภาครัฐ และธรรมาภิบาล

ข.ยุทธศาสตร์การพัฒนาของ อปท.ในเขตจังหวัดที่ 5 การพัฒนาการบริหารจัดการภาครัฐ และธรรมาภิบาล

แบบ ผ.01

5.ยุทธศาสตร์การพัฒนาด้านองค์การ 5.2 แผนงานคณะและชุมชน

ที่	โครงการ	วัตถุประสงค์	เป้าหมาย (ผลผลิตของโครงการ)	งบประมาณและที่ผ่านมา					ตัวชี้วัด (KPI)	ผลที่คาดว่าจะ ได้รับ	หน่วยงาน รับผิดชอบหลัก
				2566 (บาท)	2567 (บาท)	2568 (บาท)	2569 (บาท)	2570 (บาท)			
1.	โครงการก่อสร้างรั้วกำแพงรอบที่ทำการองค์การบริหารส่วนตำบลคำเนียม	เพื่อเป็นแนวเขตถาวรที่ทำการองค์การบริหารส่วนตำบลคำเนียม	โครงการก่อสร้างรั้วกำแพงรอบที่ขนาด 2.00 X 2.500 ม. ยาว 300 เมตร (ตามแบบ อบต.คำเนียมกำหนด)	888,000 อบต.*					รั้วกำแพงยาว 300 เมตร	เพื่อเป็นแนวเขตถาวรของที่ทำการ อบต.คำเนียม	กองช่าง
2.	โครงการปรับปรุงฝ้าเพดานภายในอาคารสำนักงาน ชั้น 2	เพื่อปรับปรุงฝ้าเพดานภายในอาคารสำนักงาน	โครงการปรับปรุงฝ้าเพดานภายในอาคารสำนักงาน ชั้น 2 กว้าง 10.00x18.00 เมตร (ตามแบบ อบต.กำหนด)	87,000 อบต.					ฝ้าเพดานภายในอาคารสำนักงาน 1 หลัง	ฝ้าเพดานภายในอาคารสำนักงาน มั่นคง แข็งแรง	กองช่าง
3.	โครงการรื้อถังน้ำ ฝ.99 จำนวน 9.00 ถัง อบต.คำเนียม	ปรับปรุงภูมิทัศน์ในบริเวณ สำนักงาน ให้ดูดียิ่งขึ้น	รื้อถังน้ำ คสล. ฝ.99 จำนวน 9.00 ถัง (ตามแบบ อบต.คำเนียมกำหนด)	22,200 อบต.					การรื้อถังน้ำ ฝ.99 จำนวน 9 ถัง	เพื่อสะดวกต่อการบำรุงรักษา ระดับเพลิง	กองช่าง
4.	โครงการรื้อโรงเพาะพันธ์ปลา อบต.คำเนียม	ปรับปรุงภูมิทัศน์ในบริเวณ สำนักงาน ให้ดูดียิ่งขึ้น	โรงเพาะพันธ์ปลาขนาด 5.00x10.00 เมตร	6,400 อบต.					การรื้อโรงเพาะพันธ์ปลา 1 แห่ง	ปรับปรุงภูมิทัศน์ให้ดูดียิ่งขึ้น	กองช่าง
5.	โครงการก่อสร้างหอประชุมอนุเคราะห์ อบต.คำเนียม	เพื่อใช้เป็นห้องประชุมและกิจกรรมตามอำนาจหน้าที่	ก่อสร้างหอประชุม จำนวน 1 หลัง (ตามแบบ อบต.กำหนด)		1,500,000 อบต.	1,500,000 อบต.			หอประชุม จำนวน 1 หลัง	มีหอใช้ประชุมและดำเนินการกิจกรรมอื่นๆ	กองช่าง



ก.ยุทธศาสตร์จังหวัดที่ 5 การพัฒนาการบริหารจัดการภาครัฐ และธรรมาภิบาล

ข.ยุทธศาสตร์การพัฒนาของ อปท.ในเขตจังหวัดที่ 5 การพัฒนาการบริหารจัดการภาครัฐ และธรรมาภิบาล

แบบ ผ.01

5.ยุทธศาสตร์การพัฒนาด้านองค์กร 5.3 แผนงานสร้างความเข้มแข็งของชุมชน

ที่	โครงการ	วัตถุประสงค์	เป้าหมาย (ผลผลิตของโครงการ)	งบประมาณและที่ผ่านมา					ตัวชี้วัด (KPI)	ผลที่คาดว่าจะ ได้รับ	หน่วยงาน รับผิดชอบหลัก
				2566 (บาท)	2567 (บาท)	2568 (บาท)	2569 (บาท)	2570 (บาท)			
1	โครงการจัดเวทีประชาคม ตำบล	เพื่อรับทราบปัญหา ความต้องการของ ประชาชน	จัดเวที/ประชุมประชาคม หมู่ที่ 1-10 จำนวน 10 ครั้ง	10,000 อบต.	10,000 อบต.	10,000 อบต.	10,000 อบต.	10,000 อบต.	การจัดเวทีประชุม ประชาคม จำนวน 10 ครั้ง	ประชาชนมีส่วน ร่วมในการพัฒนา ทุกระดับ	สำนักงานปลัด
2.	โครงการฝึกอบรมรวมพลัง สร้างค่านิยมใสสะอาด	เพื่อขับเคลื่อนแผนการ ป้องกันปราบปราม การทุจริตในหน่วยงาน	จัดกิจกรรมด้านการป้องกัน ปราบปรามการทุจริต จำนวน 1 ครั้ง	20,000 อบต.	20,000 อบต.	20,000 อบต.	20,000 อบต.	20,000 อบต.	การจัดกิจกรรม การป้องกันและ ปราบปรามการ ทุจริต 1 ครั้ง	บุคลากรใน หน่วยงานมี วิสัยทัศน์ ด้านการป้องกัน ปราบปรามการ ทุจริตเพิ่มขึ้น	สำนักงานปลัด

**รายละเอียดโครงการพัฒนา**  
**แผนพัฒนา อบต.คำเนียม พ.ศ.2566-2570**  
**สำหรับ อุดหนุนองค์กรปกครองส่วนท้องถิ่น ส่วนราชการ รัฐวิสาหกิจ องค์กรประชาชน (ผ.02)**  
**องค์การบริหารส่วนตำบลคำเนียม**

ก.ยุทธศาสตร์จังหวัดที่ 3 การพัฒนาโครงสร้างพื้นฐาน ทรัพยากรธรรมชาติและสิ่งแวดล้อม

ข.ยุทธศาสตร์การพัฒนาของ อปท.ในเขตจังหวัดที่ 3 การพัฒนาโครงสร้างพื้นฐาน ทรัพยากรธรรมชาติและสิ่งแวดล้อม

แบบ ผ.๐๒

1. ยุทธศาสตร์การพัฒนาด้านโครงสร้างพื้นฐานและการพัฒนาแหล่งน้ำ 1.1 แผนงานเคหะและชุมชน

ที่	โครงการ	วัตถุประสงค์	เป้าหมาย (ผลผลิตของโครงการ)	งบประมาณและที่ผ่านมา					ตัวชี้วัด (KPI)	ผลที่คาดว่าจะได้รับ	หน่วยงาน รับผิดชอบหลัก
				2566 (บาท)	2567 (บาท)	2568 (บาท)	2569 (บาท)	2570 (บาท)			
1.	อุดหนุน กฟภ.กันทรารมย์ ตามโครงการติดตั้งไฟฟ้าส่องสว่างในหมู่บ้าน หมู่ที่ 1	เพื่อให้เกิดความปลอดภัยในชีวิตและทรัพย์สินของประชาชน	อุดหนุนงบประมาณติดตั้งไฟฟ้า จำนวน 20 จุด (ตามแบบ กฟภ. กำหนด)				350,000 อบต.		ติดตั้งไฟฟ้า จำนวน 20 จุด	ประชาชนมีความปลอดภัยในชีวิตและทรัพย์สิน	กองช่าง
2.	อุดหนุน กฟภ.กันทรารมย์ ตามโครงการขยายเขตไฟฟ้าเพื่อการเกษตร หมู่ที่1 สายไปบ้านโคก	เพื่อให้มีไฟฟ้าใช้ในการเกษตร ลดต้นทุนการผลิต	ขยายเขตไฟฟ้า ระยะทาง 1,000 เมตร (ตามแบบ กฟภ. กำหนด)					350,000 อบต.	ขยายเขตไฟฟ้า จำนวน 1 สายทาง	มีไฟฟ้าใช้ในการเกษตร ลดต้นทุนการผลิต	กองช่าง
3.	อุดหนุน กฟภ.กันทรารมย์ ตามโครงการขยายเขตไฟฟ้าเพื่อการเกษตร หมู่ที่ 2 สายนาบายพคุณ สายเนตร – ไปนานางราตรี บัวหอม	เพื่อให้มีไฟฟ้าใช้ในการเกษตร ลดต้นทุนการผลิต	ขยายเขตไฟฟ้า จำนวน 1 สายทาง ( ตามแบบ กฟภ.กำหนด )			300,000 อบต.			ต้นทุนการผลิต ลดลงร้อยละ 30	มีไฟฟ้าใช้ในการเกษตร ลดต้นทุนการผลิต	กองช่าง
4.	อุดหนุน กฟภ.กันทรารมย์ ตามโครงการขยายเขตไฟฟ้าเพื่อการเกษตร หมู่ที่ 2 สายบ้านอีต้อม-ไปถนนบ้านมะกรูด ช่วงที่ 2	เพื่อให้มีไฟฟ้าใช้ในการเกษตร ลดต้นทุนการผลิต	ขยายเขตไฟฟ้า จำนวน 1 สายทาง ( ตามแบบ กฟภ.กำหนด )			300,000 อบต.			ต้นทุนการผลิตลดลง ร้อยละ 30	มีไฟฟ้าใช้ในการเกษตร ลดต้นทุนการผลิต	กองช่าง

ก.ยุทธศาสตร์จังหวัดที่ 3 การพัฒนาโครงสร้างพื้นฐาน ทรัพยากรธรรมชาติและสิ่งแวดล้อม

ข.ยุทธศาสตร์การพัฒนาของ อปท.ในเขตจังหวัดที่ 3 การพัฒนาโครงสร้างพื้นฐาน ทรัพยากรธรรมชาติและสิ่งแวดล้อม

แบบ ผ.๐๒

1. ยุทธศาสตร์การพัฒนาด้านโครงสร้างพื้นฐานและการพัฒนาแหล่งน้ำ 1.1 แผนงานเคหะและชุมชน

ที่	โครงการ	วัตถุประสงค์	เป้าหมาย (ผลผลิตของโครงการ)	งบประมาณและที่ผ่านมา					ตัวชี้วัด (KPI)	ผลที่คาดว่าจะได้รับ	หน่วยงาน รับผิดชอบหลัก
				2566 (บาท)	2567 (บาท)	2568 (บาท)	2569 (บาท)	2570 (บาท)			
5.	อุดหนุน กฟภ.กันทรารมย์ ตามโครงการขยายเขตไฟฟ้า เพื่อการเกษตร หมู่ที่ 2 สาย หนองซีแรง ช่วงที่ 2	เพื่อให้มีไฟฟ้าใช้ ในการเกษตร ลดต้นทุน การผลิต	ขยายเขตไฟฟ้า จำนวน 1 สายทาง ( ตามแบบ กฟภ.กำหนด )					300,000 อปต.	ต้นทุนการผลิต ลดลงร้อยละ 30	มีไฟฟ้าใช้ ในการเกษตร ลด ต้นทุนการผลิต	กองช่าง
6.	อุดหนุน กฟภ.กันทรารมย์ ตามโครงการขยายเขตไฟฟ้า เพื่อการเกษตร หมู่ที่ 3 สาย หนองเป็ด	เพื่อให้มีไฟฟ้าใช้ ในการเกษตร ลดต้นทุน การผลิต	ขยายเขตไฟฟ้า ระยะทาง 400 เมตร (ตามแบบ กฟภ. กำหนด)				300,000 อปต.	ต้นทุนการผลิตลดลง ร้อยละ 30	มีไฟฟ้าใช้ ในการเกษตร ลด ต้นทุนการผลิต	กองช่าง	
7.	อุดหนุน กฟภ.กันทรารมย์ ตามโครงการขยายเขตไฟฟ้า เพื่อการเกษตร หมู่ที่ 3 สาย หนองบอน	เพื่อให้มีไฟฟ้าใช้ ในการเกษตร ลดต้นทุน การผลิต	ขยายเขตไฟฟ้า ระยะทาง 1,000 เมตร (ตามแบบ กฟภ. กำหนด)				350,000 อปต.	ต้นทุนการผลิตลดลง ร้อยละ 30	มีไฟฟ้าใช้ ในการเกษตร ลด ต้นทุนการผลิต	กองช่าง	
8.	อุดหนุน กฟภ.กันทรารมย์ ตามโครงการ ขยายเขตไฟฟ้า เพื่อการเกษตร หมู่ที่ 3 สายบ้านมะกรูด - หนองตา ล่าง	เพื่อให้มีไฟฟ้าใช้ ในการเกษตร ลดต้นทุน การผลิต	ขยายเขตไฟฟ้า ระยะทาง 1,000 เมตร ( ตามแบบ กฟภ.กำหนด )					350,000 อปต.	ต้นทุนการผลิตลดลง ร้อยละ 30	มีไฟฟ้าใช้ ในการเกษตร ลด ต้นทุนการผลิต	กองช่าง

ก.ยุทธศาสตร์จังหวัดที่ 3 การพัฒนาโครงสร้างพื้นฐาน ทรัพยากรธรรมชาติและสิ่งแวดล้อม

ข.ยุทธศาสตร์การพัฒนาของ อปท.ในเขตจังหวัดที่ 3 การพัฒนาโครงสร้างพื้นฐาน ทรัพยากรธรรมชาติและสิ่งแวดล้อม

แบบ ผ.๐๒

1. ยุทธศาสตร์การพัฒนาด้านโครงสร้างพื้นฐานและการพัฒนาแหล่งน้ำ 1.1 แผนงานเคหะและชุมชน

ที่	โครงการ	วัตถุประสงค์	เป้าหมาย (ผลผลิตของโครงการ)	งบประมาณและที่ผ่านมา					ตัวชี้วัด (KPI)	ผลที่คาดว่าจะ ได้รับ	หน่วยงาน รับผิดชอบหลัก
				2566 (บาท)	2567 (บาท)	2568 (บาท)	2569 (บาท)	2570 (บาท)			
9.	โครงการติดตั้งไฟฟ้าส่องสว่างโซล่าเซลล์ แยกป่าสาธารณะ หมู่ที่ 3	เพื่อให้เกิดความปลอดภัยในชีวิตและทรัพย์สินของประชาชน	ติดตั้งไฟฟ้า จำนวน 5 จุด (ตามแบบ ที่กำหนด)					30,000 อบต.	ติดตั้งไฟฟ้า จำนวน 5 จุด	ประชาชนมี ความปลอดภัย ในชีวิตและ ทรัพย์สิน	กองช่าง

รายละเอียดโครงการพัฒนา  
แผนพัฒนา อบต.คำเนียม พ.ศ.2566-2570  
องค์การบริหารส่วนตำบลคำเนียม

\*\*\*\*\*

สำหรับ อุดหนุนองค์กรปกครองส่วนท้องถิ่น ส่วนราชการ รัฐวิสาหกิจ องค์กรประชาชน (ผ.02)

2. ยุทธศาสตร์การพัฒนาด้านสังคม(ผ.02)

ก.ยุทธศาสตร์จังหวัดที่ 2 การสร้างภูมิคุ้มกันทางสังคม และคุณภาพชีวิตที่ดี

ข.ยุทธศาสตร์การพัฒนาของ อปท.ในเขตจังหวัดที่ 2 การสร้างภูมิคุ้มกันทางสังคม และคุณภาพชีวิตที่ดี

2.ยุทธศาสตร์ด้านสังคม 2.1 แผนงานการศึกษา

แบบ ผ.02

ที่	โครงการ	วัตถุประสงค์	เป้าหมาย (ผลผลิตของโครงการ)	งบประมาณและที่ผ่านมา					ตัวชี้วัด (KPI)	ผลที่คาดว่าจะ ได้รับ	หน่วยงาน รับผิดชอบ หลัก
				2566 (บาท)	2567 (บาท)	2568 (บาท)	2569 (บาท)	2570 (บาท)			
1.	อุดหนุนอาหารกลางวัน สำหรับนักเรียนใน โรงเรียนสังกัด สพฐ.ใน เขตตำบลคำเนียม	เพื่อส่งเสริม พัฒนาการทั้งร่าง การและสมองแก่ นักเรียน	อุดหนุนค่าอาหารกลางวัน โรงเรียนสังกัด สพฐ. 4 แห่ง	1,200,000 อบต.	1,200,000 อบต.	1,200,000 อบต.	1,260,000 อบต.	1,300,000 อบต.	โรงเรียน สพฐ. จำนวน 4 แห่ง	นักเรียนมี พัฒนาการทั้งทาง ร่างกายและสมอง	กองการศึกษาฯ

ก.ยุทธศาสตร์จังหวัดที่ 2 การสร้างภูมิคุ้มกันทางสังคม และคุณภาพชีวิตที่ดี

ข.ยุทธศาสตร์การพัฒนาของ อปท.ในเขตจังหวัดที่ 2 การสร้างภูมิคุ้มกันทางสังคม และคุณภาพชีวิตที่ดี

2.ยุทธศาสตร์ด้านสังคม 2.2 แผนงานสาธารณสุข

แบบ ผ.02

1	อุดหนุนคณะกรรมการ หมู่บ้านตามโครงการตาม แนวพระราชดำริด้าน สาธารณสุข หมู่ที่ 1-10	เพื่อให้ประชาชน มีสุขภาพที่ดีและ คุณภาพชีวิตที่ดี	อุดหนุนคณะกรรมการหมู่บ้าน ตามโครงการตามแนวพระราชดำริ ด้านสาธารณสุข 10 หมู่บ้าน หมู่บ้านละ 3 โครงการ/20,000 บาท	200,000 อบต.	200,000 อบต.	200,000 อบต.	200,000 อบต.	200,000 อบต.	อุดหนุนตาม โครงการฯ จำนวน 10 หมู่บ้าน	ประชาชน มีสุขภาพที่ดีและ คุณภาพชีวิตที่ดี	สำนักงานปลัด

ก.ยุทธศาสตร์จังหวัดที่ 2 การสร้างภูมิคุ้มกันทางสังคม และคุณภาพชีวิตที่ดี

ข.ยุทธศาสตร์การพัฒนาของ อปท.ในเขตจังหวัดที่ 2 การสร้างภูมิคุ้มกันทางสังคม และคุณภาพชีวิตที่ดี

แบบ ผ.02

2.3 แผนงานสร้างความเข้มแข็งของชุมชน

ที่	โครงการ	วัตถุประสงค์	เป้าหมาย (ผลผลิตของโครงการ)	งบประมาณและที่ผ่านมา					ตัวชี้วัด (KPI)	ผลที่คาดว่าจะ ได้รับ	หน่วยงาน รับผิดชอบ หลัก
				2566 (บาท)	2567 (บาท)	2568 (บาท)	2569 (บาท)	2570 (บาท)			
1	อุดหนุน ศพส.ศก.ตาม โครงการป้องกัน และแก้ไขปัญหายาเสพติด จังหวัดศรีสะเกษ	เพื่อส่งเสริมการ ป้องกันและ แก้ไขปัญหายา เสพติด	อุดหนุนเป็นเงินตามโครงการฯ จำนวน 1 โครงการ	5,000 อบต.	5,000 อบต.	5,000 อบต.	5,000 อบต.	5,000 อบต.	ปัญหายาเสพติด ลดลง ร้อยละ 80	การป้องกันและ แก้ไขปัญหายาเสพติดมีประสิทธิผล มากขึ้น	สำนักงานปลัด
2	อุดหนุน ศพส.อำเภอ กันทรารมย์ตามโครงการ ป้องกันและแก้ไขปัญหายา เสพติด	เพื่อส่งเสริมการ ป้องกันและ แก้ไขปัญหายา เสพติด	อุดหนุนเป็นเงินตามโครงการฯ จำนวน 1 โครงการ	10,000 อบต.	10,000 อบต.	10,000 อบต.	10,000 อบต.	10,000 อบต.	ปัญหายาเสพติด ลดลง ร้อยละ 80	การป้องกันและ แก้ไขปัญหายาเสพติดมีประสิทธิผล มากขึ้น	สำนักงานปลัด



ก.ยุทธศาสตร์จังหวัดที่ 2 การสร้างภูมิคุ้มกันทางสังคม และคุณภาพชีวิตที่ดี

ข.ยุทธศาสตร์การพัฒนาของ อปท.ในเขตจังหวัดที่ 2 การสร้างภูมิคุ้มกันทางสังคม และคุณภาพชีวิตที่ดี

2.ยุทธศาสตร์ด้านสังคม 2.4 แผนงานการศาสนา วัฒนธรรมและนันทนาการ

แบบ ผ.02

ที่	โครงการ	วัตถุประสงค์	เป้าหมาย (ผลผลิตของโครงการ)	งบประมาณและที่ผ่านมา					ตัวชี้วัด (KPI)	ผลที่คาดว่าจะ ได้รับ	หน่วยงาน รับผิดชอบ หลัก
				2566 (บาท)	2567 (บาท)	2568 (บาท)	2569 (บาท)	2570 (บาท)			
1	อุดหนุนคณะกรรมการหมู่บ้าน ตามโครงการจัดงานประเพณี และวัฒนธรรมท้องถิ่น	เพื่อส่งเสริมอนุรักษ์ ประเพณีวัฒนธรรม ท้องถิ่น	อุดหนุนเป็นเงินตาม โครงการฯ จำนวน 10 หมู่บ้าน	40,000 อบต.	40,000 อบต.	40,000 อบต.	40,000 อบต.	40,000 อบต.	จำนวนพื้นที่ ดำเนินการ 10 หมู่บ้าน	ประเพณีวัฒนธรรม ท้องถิ่นคงอยู่สืบไป	กองการศึกษาฯ
2	อุดหนุนที่ทำการปกครองอำเภอ ตามโครงการจัดงานเทศกาลปี ใหม่และกาชาดจังหวัด	เพื่อส่งเสริมงาน เทศกาลปีใหม่และ งานกาชาด	อุดหนุนเป็นเงินตาม โครงการฯ 1 โครงการ	7,000 อบต.	7,000 อบต.	7,000 อบต.	7,000 อบต.	7,000 อบต.	อุดหนุนตาม โครงการฯ จำนวน 1 โครงการ	การท่องเที่ยวใน งานเทศกาลปีใหม่ และงานกาชาดดีขึ้น	กองการศึกษาฯ

รายละเอียดโครงการพัฒนา  
แผนพัฒนา อบต.คำเนียม พ.ศ.2566-2570  
องค์การบริหารส่วนตำบลคำเนียม

\*\*\*\*\*

สำหรับ อุดหนุนองค์กรปกครองส่วนท้องถิ่น ส่วนราชการ รัฐวิสาหกิจ องค์กรประชาชน (ผ.02)  
5.ยุทธศาสตร์การพัฒนาด้านองค์กร(ผ.02)

ก.ยุทธศาสตร์จังหวัดที่ 5 การพัฒนาการบริหารจัดการภาครัฐที่มีประสิทธิภาพ

ยุทธศาสตร์การพัฒนาของ อปท.ในเขตจังหวัดที่ 5 การพัฒนาการบริหารจัดการภาครัฐที่มีประสิทธิภาพ

แบบ ผ.02

5.ยุทธศาสตร์การพัฒนาด้านองค์กร 5.1 แผนงานบริหารงานทั่วไป

ที่	โครงการ	วัตถุประสงค์	เป้าหมาย (ผลผลิตของโครงการ)	งบประมาณและที่ผ่านมา					ตัวชี้วัด (KPI)	ผลที่คาดว่าจะ ได้รับ	หน่วยงาน รับผิดชอบ หลัก
				2566 (บาท)	2567 (บาท)	2568 (บาท)	2569 (บาท)	2570 (บาท)			
1	อุดหนุนเทศบาลตำบล กันทรารมย์ ตามโครงการ อำนาจการศูนย์ปฏิบัติการ ร่วมในการช่วยเหลือ ประชาชนขององค์กร ปกครองส่วนท้องถิ่นใน เขตอำเภอกันทรารมย์ จังหวัดศรีสะเกษ ประจำปี	เพื่อส่งเสริมการ ปฏิบัติงานของ ศูนย์อำนาจการ ช่วยเหลือ ประชาชน	อุดหนุน งบประมาณ 1 โครงการ (ตามรายละเอียดของโครงการ)	20,000 อบต.	20,000 อบต.	20,000 อบต.	20,000 อบต.	20,000 อบต.	การอุดหนุน งบประมาณ 1 โครงการ	ศูนย์ปฏิบัติการร่วม ในการช่วยเหลือ ประชาชนมี ประสิทธิภาพ เพิ่มขึ้น	สำนักงานปลัด
2	อุดหนุนอำเภอ กันทรารมย์ตามโครงการ ส่งเสริมการจัดงานราชพิธี และงานรัฐพิธี	เพื่อส่งเสริมงาน ราชพิธีและงานรัฐ พิธี	อุดหนุนเป็นเงินตามโครงการฯ 1 โครงการ	7,000 อบต.	7,000 อบต.	7,000 อบต.	7,000 อบต.	7,000 อบต.	การอุดหนุน งบประมาณ 1 โครงการ	การจัดงานราชพิธี และงานรัฐพิธี เป็นไปด้วยความ เรียบร้อย	สำนักงานปลัด ฯ

รายละเอียดโครงการพัฒนา  
แผนพัฒนา อบต.คำเนียม พ.ศ.2566-2570  
สำหรับ ประสานโครงการพัฒนาองค์การบริหารส่วนจังหวัด (ผ.03)

ก.ยุทธศาสตร์จังหวัดที่ 3 การพัฒนาโครงสร้างพื้นฐาน ทรัพยากรธรรมชาติและสิ่งแวดล้อม

ข.ยุทธศาสตร์การพัฒนาของ อปท.ในเขตจังหวัดที่ 3 การพัฒนาโครงสร้างพื้นฐาน ทรัพยากรธรรมชาติและสิ่งแวดล้อม

แบบ ผ.03

1. ยุทธศาสตร์การพัฒนาด้านโครงสร้างพื้นฐานและการพัฒนาแหล่งน้ำ 1.1 อุตสาหกรรมและการโยธา

ที่	โครงการ	วัตถุประสงค์	เป้าหมาย (ผลผลิตของโครงการ)	งบประมาณและที่ผ่านมา					ตัวชี้วัด (KPI)	ผลที่คาดว่าจะ ได้รับ	หน่วยงาน รับผิดชอบ หลัก
				2566 (บาท)	2567 (บาท)	2568 (บาท)	2569 (บาท)	2570 (บาท)			
1.	โครงการก่อสร้าง ถนนลาดยางบ้านหนอง ทามน้อย ม.4 (ต.คำเนียม)-ไปบ้านโพธิ์ ลังกา(ต.ยาง)	เพื่อการคมนาคม สัญจรสะดวกและ ถนนได้มาตรฐาน	ก่อสร้างถนนลาดยางขนาด กว้าง 4.50 เมตร ยาว 3,000 เมตร (ตามแบบที่กำหนด)	12,500,000 อบจ./อื่นๆ					ความยาว ถนนลาดยาง ยาว 3,000 เมตร	การคมนาคมสัญจร สะดวกและถนนได้ มาตรฐาน	กองช่าง
2.	โครงการปรับปรุง ถนนลาดยางสายจากบ้าน คำเนียม-เชื่อมถนนสายคำ บอน-หนองทามน้อย	เพื่อการคมนาคม สัญจรสะดวกและ ถนนได้มาตรฐาน	ก่อสร้างถนนลาดยางขนาด กว้าง 4.00 เมตร ยาว 1,500 เมตร (ตามแบบที่กำหนด)		2,550,000 อบจ./อื่นๆ				ความยาว ถนนลาดยาง ยาว 1,500 เมตร	การคมนาคมสัญจร สะดวกและถนนได้ มาตรฐาน	กองช่าง
3.	โครงการขุดลอกลำห้วย สะบ้า ช่วงที่ 2	เพื่อให้มีน้ำใช้ใน การเกษตร	ขุดลอกลำห้วยสะบ้า กว้าง 30.00 เมตร ยาว 1,500 เมตร หรือปริมาตรดินขุด 66,000 ลบ.ม. (ตามแบบที่กำหนด)			2,000,000 อบจ./อื่นๆ			ความยาวคลอง ยาว 1,500 เมตร	มีน้ำใช้ใน การเกษตรอย่าง เพียงพอ	กองช่าง

ก.ยุทธศาสตร์จังหวัดที่ 3 การพัฒนาโครงสร้างพื้นฐาน ทรัพยากรธรรมชาติและสิ่งแวดล้อม

ข.ยุทธศาสตร์การพัฒนาของ อปท.ในเขตจังหวัดที่ 3 การพัฒนาโครงสร้างพื้นฐาน ทรัพยากรธรรมชาติและสิ่งแวดล้อม

แบบ ผ.03

1. ยุทธศาสตร์การพัฒนาด้านโครงสร้างพื้นฐานและการพัฒนาแหล่งน้ำ 1.1 อุตสาหกรรมและการโยธา

ที่	โครงการ	วัตถุประสงค์	เป้าหมาย (ผลผลิตของโครงการ)	งบประมาณและที่ผ่านมา					ตัวชี้วัด (KPI)	ผลที่คาดว่าจะ ได้รับ	หน่วยงาน รับผิดชอบ หลัก
				2566 (บาท)	2567 (บาท)	2568 (บาท)	2569 (บาท)	2570 (บาท)			
4.	โครงการปรับปรุงภูมิทัศน์ สองฝั่งลำห้วยสะบ้าเป็น แหล่งท่องเที่ยว ออกกำลังกาย และพักผ่อนหย่อนใจ	เพื่อส่งเสริมการ ท่องเที่ยวและเป็นพื้นที่ ออกกำลังกายและ พักผ่อนหย่อนใจ ในเขตตำบล	ปรับปรุงภูมิทัศน์ สองฝั่งลำห้วยสะบ้า -ปรับเกรด ลงหินคลุก กว้าง 4.00 เมตร ยาว 3,000 เมตร (ตามแบบที่กำหนด)				2,600,000 อบจ./อื่นๆ		สถานที่ท่องเที่ยว และที่ออกกำลังกาย จำนวน 1 แห่ง	มีสถานที่ท่องเที่ยว และที่ออกกำลังกาย และพักผ่อนหย่อน ใจ ในเขตตำบล	กองช่าง
5	ก่อสร้างฝายลำห้วยทา หมู่ ที่ 5	เพื่อให้มีน้ำใช้ใน การเกษตร	ก่อสร้างฝายลำห้วยทา กว้าง 6 เมตร ยาว 40 เมตร (ตามแบบที่กำหนด)					15,000,000 อบจ./อื่นๆ	ฝายน้ำล้น 1 แห่ง	มีน้ำใช้ในการ การเกษตรอย่าง เพียงพอ	กองช่าง
6	โครงการปรับปรุงถนน คสล. เป็นถนนลาดยาง หมู่ที่ 6 สายหนองทามใหญ่ - ไป บ้านโคต	เพื่อความสะดวกใน การคมนาคม สัญจรต่างๆ	ถนนลาดยาง กว้าง 5.00 ม. ยาว 800.00 ม. หน้า 0.05...ม. ชนิดยาง (AC) พื้นที่ดำเนินการไม่ น้อยกว่า 3200 ตร.ม. (ตามแบบที่ อบต.กำหนด)			1,440,000 อบจ./อื่นๆ			ความยาวถนน ลาดยาง 800 เมตร	การคมนาคมมีความ สะดวก	กองช่าง

ก.ยุทธศาสตร์จังหวัดที่ 3 การพัฒนาโครงสร้างพื้นฐาน ทรัพยากรธรรมชาติและสิ่งแวดล้อม

ข.ยุทธศาสตร์การพัฒนาของ อปท.ในเขตจังหวัดที่ 3 การพัฒนาโครงสร้างพื้นฐาน ทรัพยากรธรรมชาติและสิ่งแวดล้อม

แบบ ผ.03

1. ยุทธศาสตร์การพัฒนาด้านโครงสร้างพื้นฐานและการพัฒนาแหล่งน้ำ 1.1 อุตสาหกรรมและการโยธา

ที่	โครงการ	วัตถุประสงค์	เป้าหมาย (ผลผลิตของโครงการ)	งบประมาณและที่ผ่านมา					ตัวชี้วัด (KPI)	ผลที่คาดว่าจะ ได้รับ	หน่วยงาน รับผิดชอบ หลัก
				2566 (บาท)	2567 (บาท)	2568 (บาท)	2569 (บาท)	2570 (บาท)			
7	โครงการปรับปรุงภูมิทัศน์ลง หินคลุกรอบบริเวณหนอง ทามใหญ่ หมู่ที่ 6	เพื่อส่งเสริมการ ท่องเที่ยวและเป็นที ่ออกกำลังกายและ พักผ่อนหย่อนใจ	ปรับปรุงภูมิทัศน์หนองทามใหญ่ -ปรับเกรด ลงหินคลุก กว้าง 4 เมตร ยาว 2,000 เมตร (ตามแบบที่กำหนด)					708,900 อบจ./อื่นๆ	ถนนหินคลุกรอบ หนองทามใหญ่ ยาว 2,000 เมตร	มีสถานที่ท่องเที่ยวและ ที่ออกกำลังกายและ พักผ่อนหย่อนใจ ใน เขตตำบล	กองช่าง
8	โครงการปรับปรุงถนนลูกรัง ลงหินคลุก หมู่ที่ 7 สาย หนองกระจาง- ไปฮ่องอีแหบ	เพื่อให้การคมนาคม สัญจรมีความสะดวก ปลอดภัย	ถนนหินคลุก กว้างเฉลี่ย 5.00 ม. ยาว 2,000 ม. ลงหินคลุกไม่น้อย กว่า 700 ลบ.ม. /พื้นที่ดำเนินการ ไม่น้อยกว่า 10,000 ตร.ม. (ตามแบบที่ อบต.กำหนด)		892,000 อบจ./อื่นๆ				ถนนหินคลุก ยาว 2000 ม.	การคมนาคมสัญจรมี ความสะดวกมาก ยิ่งขึ้น	กองช่าง
9	โครงการปรับปรุงถนนหิน คลุก หมู่ที่ 7 สายหนองทาม น้อย- ไปร่องคำ	เพื่อให้การคมนาคม สัญจรมีความสะดวก ปลอดภัย	ลงหินคลุก กว้างเฉลี่ย 5 ม. ยาว 3,000 ม. ลงหินคลุกไม่น้อย กว่า 1,050 ลบ.ม. /พื้นที่ ดำเนินการไม่น้อยกว่า 15,000 ตร.ม. (ตามแบบที่ อบต.กำหนด)				1,349,000 อบจ./อื่นๆ		ถนนหินคลุก ยาว 3,000 ม.	การคมนาคมสัญจรมี ความสะดวกมาก ยิ่งขึ้น	กองช่าง
10	โครงการก่อสร้างถนน คสล. หมู่ที่ 8 สายหนองซอน	เพื่อให้การคมนาคม สัญจรมีความสะดวก ปลอดภัย	ถนน คสล.กว้าง 4.00 ม. ยาว 1,000 ม. หนา 0.15 ม. พื้นที่ดำเนินการไม่น้อยกว่า 4,000 ตร.ม. (ตามแบบที่ อบต.กำหนด)			3,000,000 อบจ./อื่นๆ			ถนน คสล. ยาว 1,000 เมตร	การคมนาคมมีความ สะดวก	กองช่าง

ก.ยุทธศาสตร์จังหวัดที่ 3 การพัฒนาโครงสร้างพื้นฐาน ทรัพยากรธรรมชาติและสิ่งแวดล้อม

ข.ยุทธศาสตร์การพัฒนาของ อปท.ในเขตจังหวัดที่ 3 การพัฒนาโครงสร้างพื้นฐาน ทรัพยากรธรรมชาติและสิ่งแวดล้อม

แบบ ผ.03

1. ยุทธศาสตร์การพัฒนาด้านโครงสร้างพื้นฐานและการพัฒนาแหล่งน้ำ 1.1 อุตสาหกรรมและการโยธา

ที่	โครงการ	วัตถุประสงค์	เป้าหมาย (ผลผลิตของโครงการ)	งบประมาณและที่ผ่านมา					ตัวชี้วัด (KPI)	ผลที่คาดว่าจะ ได้รับ	หน่วยงาน รับผิดชอบหลัก
				2566 (บาท)	2567 (บาท)	2568 (บาท)	2569 (บาท)	2570 (บาท)			
11	โครงการก่อสร้างถนน คสล. หมู่ที่ 9 สายจากถนน 2360 -ไปบ้านคำเนียม	เพื่อให้การคมนาคม สัจจรมีความสะดวก ปลอดภัย	ถนน คสล.กว้าง 5.00 ม. ยาว 1,400 ม. หน้า 0.15 ม. ลูกรังไหลทางข้างละ 0.20 ม. พื้นที่ดำเนินการไม่น้อยกว่า 7,000 ตร.ม. (ตามแบบที่ อบต.กำหนด)	4,200,000 อบจ./อื่นๆ					ถนน คสล. ยาว 1,400 เมตร	การคมนาคมมีความ สะดวก	กองช่าง
12	โครงการก่อสร้าง ถนนลาดยาง หมู่ที่10 สายคำ เนียม -ไปบ้านขามป้อม	เพื่อให้การคมนาคม สัจจรมีความสะดวก ปลอดภัย	ถนนลาดยาง กว้าง 5.00 ม. ยาว 1,000 ม. หน้า 0.05 ม. ชนิด(AC)พื้นที่ดำเนินการไม่น้อย กว่า 2,500 ตร.ม. (ตามแบบที่ อบต.กำหนด)				2,500,000 อบจ./อื่นๆ		ถนน คสล. ยาว 1,000 เมตร	การคมนาคมมีความ สะดวก	กองช่าง
13	โครงการก่อสร้าง ถนนลาดยาง หมู่ที่10 สายคำ เนียม -ไปบ้านโคก	เพื่อให้การคมนาคม สัจจรมีความสะดวก ปลอดภัย	ถนนลาดยาง กว้าง 5.00 ม. ยาว 1,000 ม. หน้า 0.05 ม. ชนิด(AC) พื้นที่ดำเนินการไม่น้อย กว่า 2,500 ตร.ม. (ตามแบบที่ อบต.กำหนด)					2,500,000 อบจ./อื่นๆ	ถนนลาดยาง ยาว 1,000 เมตร	การคมนาคมมีความ สะดวก	กองช่าง



ก.ยุทธศาสตร์จังหวัดที่ 2 การสร้างภูมิคุ้มกันทางสังคม และคุณภาพชีวิตที่ดี

ข. ยุทธศาสตร์การพัฒนาของ อปท.ในเขตจังหวัดที่ 2 การสร้างภูมิคุ้มกันทางสังคม และคุณภาพชีวิตที่ดี

2.ยุทธศาสตร์ด้านสังคม 2.2 แผนงานการศึกษา

แบบ ผ.03

ที่	โครงการ	วัตถุประสงค์	เป้าหมาย (ผลผลิตของโครงการ)	งบประมาณและที่ผ่านมา					ตัวชี้วัด (KPI)	ผลที่คาดว่าจะ ได้รับ	หน่วยงาน รับผิดชอบ หลัก
				2566 (บาท)	2567 (บาท)	2568 (บาท)	2569 (บาท)	2570 (บาท)			
1.	โครงการก่อสร้างศูนย์พัฒนาเด็กเล็กขนาดไม่เกิน 50 คน แบบที่ สส.ศพล.1อบต.คำเนียม(แบบมาตรฐาน)	เพื่อให้การการศึกษาเด็กพื้นที่ อบต.คำเนียม	อาคาร 1.00 หลัง กว้าง 12x18 เมตร พท. 216 ตรม.	2,000,000 อบจ./ หน่วยงาน อื่น					อาคาร 1.00 หลัง กว้าง 12x18 เมตร พท. 216 ตรม.	เพื่อการศึกษาเด็กในพื้นที่ อบต.คำเนียม	กองช่าง กองการศึกษา

รายละเอียดโครงการพัฒนา  
แผนพัฒนา อบต.คำเนียม พ.ศ.2566-2570  
สำหรับ โครงการพัฒนาที่องค์กรปกครองส่วนท้องถิ่นดำเนินการโดยไม่ได้ใช้งบประมาณ (ผ.06)  
องค์การบริหารส่วนตำบลคำเนียม

ก.ยุทธศาสตร์จังหวัดที่ 2 การสร้างภูมิคุ้มกันทางสังคม และคุณภาพชีวิตที่ดี

ข.ยุทธศาสตร์การพัฒนาของ อปท.ในเขตจังหวัดที่ 2 การสร้างภูมิคุ้มกันทางสังคม และคุณภาพชีวิตที่ดี

แบบ ผ.06

2.ยุทธศาสตร์ด้านสังคม 2.1 แผนงานสร้างความเข้มแข็งของชุมชน

ที่	โครงการ	วัตถุประสงค์	เป้าหมาย (ผลผลิตของ โครงการ)	งบประมาณและที่ผ่านมา					ตัวชี้วัด (KPI)	ผลที่คาดว่าจะได้รับ	หน่วยงาน รับผิดชอบ หลัก
				2566 (บาท)	2567 (บาท)	2568 (บาท)	2569 (บาท)	2570 (บาท)			
1	โครงการปฏิญาณตน ไม่เกี่ยวข้องกับทุจริต	เพื่อส่งเสริมการ ต่อต้านการทุจริต ทุกรูปแบบ	จัดกิจกรรมกล่าวคำปฏิญาณ ตน อย่างน้อยปีละ 1 ครั้ง	-	-	-	-	-	จัดกิจกรรมกล่าว คำปฏิญาณตน ปีละ 1 ครั้ง	หน่วยงานและประชาชน ตระหนัก ในการต่อต้านการทุจริต	สนง.ปลัด
2.	โครงการ “คนดี ศรีค่า นิยม” ประจำปี	เพื่อยกย่อง เชิดชู เกียรติ บุคคลผู้ ปฏิบัติดี ด้านต่างๆ	-กิจกรรมยกย่อง เชิดชูเกียรติ บุคคล ปีละ 1 ครั้ง	-	-	-	-	-	กิจกรรมยกย่อง เชิดชูเกียรติ บุคคล ปีละ 1 ครั้ง	บุคลากรมีขวัญและ กำลังใจในการทำงาน	สำนักปลัด

2.2 แผนงานสังคมสงเคราะห์

1	โครงการเยี่ยมบ้าน ผู้สูงอายุ ผู้พิการ ผู้ป่วย เอดส์ ตำบลคำเนียม	เพื่อทราบถึง คุณภาพชีวิต ผู้สูงอายุ ผู้พิการ ผู้ป่วยเอดส์	เยี่ยมบ้านกลุ่มเป้าหมาย รับทราบปัญหา/ความ ต้องการ ปีละ 2 ครั้ง	-	-	-	-	-	พื้นที่ดำเนินการ จำนวน 10 หมู่บ้าน	คุณภาพชีวิต ผู้สูงอายุ ผู้พิการ ผู้ป่วยเอดส์มี คุณภาพชีวิตที่ดีขึ้น	กองสวัสดิการ สังคม
2	โครงการรับลงทะเบียน ผู้สูงอายุ ผู้พิการ ผู้ป่วย เอดส์ นอกสถานที่	เพื่อพัฒนาคุณภาพ ชีวิตผู้สูงอายุ ผู้ พิการผู้ป่วยเอดส์	รับลงทะเบียน ผู้สูงอายุ ผู้พิการ ผู้ป่วยเอดส์ นอกสถานที่ หมู่ที่ 1-10	-	-	-	-	-	พื้นที่ดำเนินการ จำนวน 10 หมู่บ้าน	คุณภาพชีวิต ผู้สูงอายุ ผู้พิการ ผู้ป่วยเอดส์มี คุณภาพชีวิตที่ดีขึ้น	กองสวัสดิการ สังคม

ก.ยุทธศาสตร์จังหวัดที่ 3 การพัฒนาโครงสร้างพื้นฐาน ทรัพยากรธรรมชาติและสิ่งแวดล้อม

ข.ยุทธศาสตร์การพัฒนาของ อปท.ในเขตจังหวัดที่ 3 การพัฒนาโครงสร้างพื้นฐาน ทรัพยากรธรรมชาติและสิ่งแวดล้อม

แบบ ผ.06

4.ยุทธศาสตร์การพัฒนาด้านสิ่งแวดล้อม 4.1 แผนงานการเกษตร

ที่	โครงการ	วัตถุประสงค์	เป้าหมาย (ผลผลิตของโครงการ)	งบประมาณและที่ผ่านมา					ตัวชี้วัด (KPI)	ผลที่คาดว่าจะได้รับ	หน่วยงาน รับผิดชอบ หลัก
				2566 (บาท)	2567 (บาท)	2568 (บาท)	2569 (บาท)	2570 (บาท)			
1	โครงการปลูกปารักษา สิ่งแวดล้อม ตำบลคำเนียม	เพื่อเพิ่มพื้นที่ป่าใน เขตตำบลให้มาก ขึ้น	ร่วมกับส่วนราชการ/ประชาชน ปลูกต้นไม้ในวันสำคัญ ปีละ 1,000 ต้น	-	-	-	-	-	จำนวนต้นไม้ 1,000 ต้น	พื้นที่ป่าต้นน้ำเพิ่มขึ้นและ ประชาชนมีจิตสำนึก ในการอนุรักษ์ป่า	สำนักงานปลัด

ยุทธศาสตร์จังหวัดที่ 5 การพัฒนาการบริหารจัดการภาครัฐที่มีประสิทธิภาพ

-ยุทธศาสตร์การพัฒนาของ อปท.ในเขตจังหวัดที่ 5 การพัฒนาการบริหารจัดการภาครัฐที่มีประสิทธิภาพ

แบบ ผ.06

5.ยุทธศาสตร์การพัฒนาด้านองค์กร 5.2 แผนงานบริหารงานทั่วไป

ที่	โครงการ	วัตถุประสงค์	เป้าหมาย (ผลผลิตของโครงการ)	งบประมาณและที่ผ่านมา					ตัวชี้วัด (KPI)	ผลที่คาดว่าจะ ได้รับ	หน่วยงาน รับผิดชอบ หลัก
				2566 (บาท)	2567 (บาท)	2568 (บาท)	2569 (บาท)	2570 (บาท)			
1	โครงการรับบริการชำระ ภาษีนอกสถานที่ตำบลคำ เนียม	เพื่อเพิ่ม ประสิทธิภาพ การจัดเก็บภาษี และการบริการ	จัดเวที/ประชุมประชาคม หมู่บ้านที่ 1-10 จำนวน 10 ครั้ง	-	-	-	-	-	พื้นที่ดำเนินการ จำนวน 10 หมู่บ้าน	การจัดเก็บภาษี และการบริการมี ประสิทธิภาพ เพิ่มขึ้น	กองคลัง

**บัญชีครุภัณฑ์**

**แผนพัฒนา อบต.ค่านิยม พ.ศ.2566-2570**

**องค์การบริหารส่วนตำบลค่านิยม (ผ.08)**

บัญชีครุภัณฑ์

แผนพัฒนา 5 ปี พ.ศ.2566-2570 องค์การบริหารส่วนตำบลคำเนียม

แบบ ผ.08

ที่	แผนงาน	หมวด	ประเภท	วัตถุประสงค์	เป้าหมาย (ผลผลิตของครุภัณฑ์)	งบประมาณและที่มา					หน่วยงาน รับผิดชอบ
						2566 (บาท)	2567 (บาท)	2568 (บาท)	2569 (บาท)	2570 (บาท)	
1	แผนงานบริหารงาน ทั่วไป	ครุภัณฑ์	ครุภัณฑ์ สำนักงาน	เพื่อให้มีสถานที่ใน การเก็บเอกสาร ต่างๆ	ตู้บานเลื่อนเก็บเอกสารชนิดกระจก จำนวน 3 หลัง (ตามรายละเอียด งบต.กำหนด)	25,500 อบต.					สำนักงานปลัด
2	แผนงานบริหารงาน ทั่วไป	ครุภัณฑ์	ครุภัณฑ์ คอมพิวเตอร์	เพื่อเพิ่ม ประสิทธิภาพการ ปฏิบัติงาน	เครื่องพิมพ์เลเซอร์หรือ LED ขาวดำ จำนวน 2 เครื่อง (ตามบัญชีราคามาตรฐานครุภัณฑ์ฯ )	5,200 อบต.					สำนักงานปลัด
3.	แผนงานบริหารงาน ทั่วไป	ครุภัณฑ์	ครุภัณฑ์ คอมพิวเตอร์	เพื่อเพิ่ม ประสิทธิภาพการ ปฏิบัติงาน	เครื่องพิมพ์เลเซอร์หรือ LED ชนิด Network แบบที่1 จำนวน 1 เครื่อง (ตามบัญชีราคามาตรฐานครุภัณฑ์ฯ )	10,000 อบต.					สำนักงานปลัด
4.	แผนงานบริหารงาน ทั่วไป	ครุภัณฑ์	ครุภัณฑ์ คอมพิวเตอร์	เพื่อเพิ่ม ประสิทธิภาพการ ปฏิบัติงาน	เครื่องคอมพิวเตอร์โน้ตบุ๊ก จำนวน 2 เครื่อง (ตามบัญชีราคามาตรฐานครุภัณฑ์ฯ )	44,000 อบต.					สำนักงานปลัด
5.	แผนงานบริหารงาน ทั่วไป	ครุภัณฑ์	ครุภัณฑ์โฆษณา และเผยแพร่	เพื่อเพิ่ม ประสิทธิภาพการ ปฏิบัติงาน	จอรับภาพชนิดมอเตอร์ไฟฟ้า ขนาดเส้นทแยง มุม 180 นิ้ว จำนวน 1 จอ (ตามบัญชีราคามาตรฐานครุภัณฑ์ฯ )		34,900 อบต.				สำนักงานปลัด

ที่	แผนงาน	หมวด	ประเภท	วัตถุประสงค์	เป้าหมาย (ผลผลิตของครุภัณฑ์)	งบประมาณและที่มา					หน่วยงาน รับผิดชอบ
						2566 (บาท)	2567 (บาท)	2568 (บาท)	2569 (บาท)	2570 (บาท)	
6.	แผนงานบริหารงาน ทั่วไป	ครุภัณฑ์	ครุภัณฑ์งานบ้าน งานครัว	เพื่อเพิ่ม ประสิทธิภาพการ ปฏิบัติงาน	เครื่องตัดหญ้าแบบข้อแข็งและข้ออ่อน แบบสายสะพาย และเครื่องยนต์ขนาดไม่น้อย กว่า 1.4 แรงม้า จำนวน 1 เครื่อง (ตามบัญชีราคามาตรฐานครุภัณฑ์ฯ )	10,600 อบต.					สำนักปลัด
7.	แผนงานบริหารงาน ทั่วไป	ครุภัณฑ์	ครุภัณฑ์งานบ้าน งานครัว	เพื่อเพิ่ม ประสิทธิภาพการ ปฏิบัติงาน	เครื่องตัดหญ้าแบบล้อจักรยาน เครื่องยนต์ขนาดไม่น้อยกว่า 5 แรงม้า จำนวน 1 เครื่อง (ตามบัญชีราคามาตรฐานครุภัณฑ์ฯ )	12,000 อบต.					สำนักปลัด
8.	แผนงานบริหารงาน ทั่วไป	ครุภัณฑ์	ครุภัณฑ์งานบ้าน งานครัว	เพื่อเพิ่ม ประสิทธิภาพการ ปฏิบัติงาน	เครื่องตัดแต่งฟุ่มไม้ขนาด 29.5 นิ้ว จำนวน 1 เครื่อง (ตามบัญชีราคามาตรฐานครุภัณฑ์ฯ )	17,400 อบต.					สำนักปลัด
9.	แผนงานบริหารงาน ทั่วไป	ครุภัณฑ์	ครุภัณฑ์ คอมพิวเตอร์	เพื่อเพิ่ม ประสิทธิภาพการ ปฏิบัติงาน	เครื่องคอมพิวเตอร์ PC จำนวน 1 เครื่อง (ตามบัญชีราคามาตรฐานครุภัณฑ์ฯ )	22,000 อบต.					กองคลัง
10.	แผนงานบริหารงาน ทั่วไป	ครุภัณฑ์	ครุภัณฑ์ คอมพิวเตอร์	เพื่อเพิ่ม ประสิทธิภาพการ ปฏิบัติงาน	เครื่องคอมพิวเตอร์โน้ตบุ๊ก จำนวน 2 เครื่อง (ตามบัญชีราคามาตรฐานครุภัณฑ์ฯ )	44,000 อบต.					กองคลัง

ที่	แผนงาน	หมวด	ประเภท	วัตถุประสงค์	เป้าหมาย (ผลผลิตของครุภัณฑ์)	งบประมาณและที่มา					หน่วยงาน รับผิดชอบ
						2566 (บาท)	2567 (บาท)	2568 (บาท)	2569 (บาท)	2570 (บาท)	
11.	แผนงานบริหารงาน ทั่วไป	ครุภัณฑ์	ครุภัณฑ์ คอมพิวเตอร์	เพื่อเพิ่ม ประสิทธิภาพการ ปฏิบัติงาน	เครื่องพิมพ์เลเซอร์หรือLED ขาวดำ ชนิด Network แบบที่1 จำนวน 2 เครื่อง (ตามบัญชีราคามาตรฐานครุภัณฑ์ฯ )	17,800 อบต.					กองคลัง
12.	แผนงานบริหารงาน ทั่วไป	ครุภัณฑ์	ครุภัณฑ์ คอมพิวเตอร์	เพื่อเพิ่ม ประสิทธิภาพการ ปฏิบัติงาน	เครื่องพิมพ์เลเซอร์หรือ LED ขาวดำ จำนวน 2 เครื่อง (ตามบัญชีราคามาตรฐานครุภัณฑ์ฯ )	5,200 อบต.					กองคลัง
13.	แผนงานบริหารงาน ทั่วไป	ครุภัณฑ์	ครุภัณฑ์สำนักงาน	เพื่ออำนวยความสะดวก สะดวกในการ ปฏิบัติงาน	ตู้เหล็กเก็บเอกสารแบบ 2 บาน จำนวน 6 หลัง (ตามบัญชีราคามาตรฐานครุภัณฑ์ฯ )	34,200 อบต.					กองคลัง
14.	แผนงานการศึกษา	ครุภัณฑ์	ครุภัณฑ์ คอมพิวเตอร์	เพื่อเพิ่ม ประสิทธิภาพการ ปฏิบัติงาน	เครื่องพิมพ์เลเซอร์หรือ LED ขาวดำ จำนวน 1 เครื่อง (ตามบัญชีราคามาตรฐานครุภัณฑ์ฯ )	2,600 อบต.					กองการศึกษา
15.	แผนงานการศึกษา	ครุภัณฑ์	ครุภัณฑ์สนาม	เพื่อเพิ่ม ประสิทธิภาพการ เรียนการสอน	ชุดเครื่องเล่นสนามเด็กเล็ก จำนวน 4 ชุด (ตามราคาท้องตลาด)	250,000 อบต.	250,000 อบต.				กองการศึกษา
16.	แผนงานคณะและ ชุมชน	ครุภัณฑ์	ครุภัณฑ์ คอมพิวเตอร์	เพื่อเพิ่ม ประสิทธิภาพการ ปฏิบัติงาน	เครื่องคอมพิวเตอร์โน้ตบุ๊ก จำนวน 1 เครื่อง (ตามบัญชีราคามาตรฐานครุภัณฑ์ฯ )		22,000 อบต.				กองช่าง



ที่	แผนงาน	หมวด	ประเภท	วัตถุประสงค์	เป้าหมาย (ผลผลิตของครุภัณฑ์)	งบประมาณและที่มา					หน่วยงาน รับผิดชอบ
						2566 (บาท)	2567 (บาท)	2568 (บาท)	2569 (บาท)	2570 (บาท)	
17.	แผนงานเคหะและ ชุมชน	ครุภัณฑ์	ครุภัณฑ์ คอมพิวเตอร์	เพื่อเพิ่ม ประสิทธิภาพการ ปฏิบัติงาน	เครื่องพิมพ์เลเซอร์หรือLED ขาวดำ ชนิด Network แบบที่2 จำนวน 1 เครื่อง (ตามบัญชีราคามาตรฐานครุภัณฑ์ฯ )			15,000 อบต.			กองช่าง
18.	แผนงานเคหะและ ชุมชน	ครุภัณฑ์	ครุภัณฑ์ คอมพิวเตอร์	เพื่อเพิ่ม ประสิทธิภาพการ ปฏิบัติงาน	เครื่องคอมพิวเตอร์สำหรับงานประมวลผล แบบที่2 จอแสดงผลไม่น้อยกว่า 19 นิ้ว จำนวน 1 เครื่อง (ตามบัญชีราคามาตรฐานครุภัณฑ์ฯ )				30,000 อบต.		กองช่าง
19.	แผนงานสังคม สงเคราะห์	ครุภัณฑ์	ครุภัณฑ์ คอมพิวเตอร์	เพื่อเพิ่ม ประสิทธิภาพการ ปฏิบัติงาน	เครื่องคอมพิวเตอร์สำหรับงานประมวลผล แบบที่ 1 จอแสดงผลไม่น้อยกว่า 19 นิ้ว จำนวน 1 เครื่อง (ตามบัญชีราคามาตรฐานครุภัณฑ์ฯ )	22,000 อบต.					กองสวัสดิการ สังคม
20.	แผนงานสังคม สงเคราะห์	ครุภัณฑ์	ครุภัณฑ์ คอมพิวเตอร์	เพื่อเพิ่ม ประสิทธิภาพการ ปฏิบัติงาน	เครื่องพิมพ์เลเซอร์หรือ LED ขาวดำ จำนวน 1 เครื่อง (ตามบัญชีราคามาตรฐานครุภัณฑ์ฯ )	2,600 อบต.					กองสวัสดิการ สังคม
21.	แผนงานสังคม สงเคราะห์	ครุภัณฑ์	ครุภัณฑ์โฆษณา และเผยแพร่	เพื่อเพิ่ม ประสิทธิภาพการ ปฏิบัติงาน	กล้องถ่ายภาพนิ่งระบบดิจิทัล จำนวน 1 ตัว (นอกเหนือจากบัญชีราคามาตรฐานครุภัณฑ์ฯ)		14,000 อบต.				กองสวัสดิการ สังคม

## ส่วนที่ 5

### การติดตามและประเมินผล

#### 1. การติดตามและประเมินผลยุทธศาสตร์

แนวทางการพิจารณาการติดตามและประเมินผลแผนพัฒนาท้องถิ่นตามระเบียบกระทรวงมหาดไทยว่าด้วยการจัดทำแผนพัฒนาขององค์กรปกครองส่วนท้องถิ่น พ.ศ. 2548 และที่เพิ่มเติมถึง ฉบับที่ 3 พ.ศ. 2561 เป็นแบบที่กำหนดให้คณะกรรมการติดตามและประเมินผลแผนพัฒนาท้องถิ่น ดำเนินการให้คะแนน ตามเกณฑ์ที่กำหนดไว้ ซึ่งเป็นส่วนหนึ่งของการติดตามและประเมินผลแผนพัฒนา โดยดำเนินการให้แล้วเสร็จภายในเดือนธันวาคม อย่างน้อยปีละ 1 ครั้ง มีรายละเอียด ดังนี้

#### 1. แนวทางการพิจารณาการติดตามและประเมินผลยุทธศาสตร์เพื่อความสอดคล้องแผนพัฒนาท้องถิ่น 5 ปี ประกอบด้วย

- 1.1 ข้อมูลสภาพทั่วไปและข้อมูลพื้นฐานขององค์กรปกครองส่วนท้องถิ่น 20 คะแนน
- 1.2 การวิเคราะห์สภาวะการณ์และศักยภาพ 15 คะแนน
- 1.3 ยุทธศาสตร์ 65 คะแนน ประกอบด้วย

- (1) ยุทธศาสตร์ขององค์กรปกครองส่วนท้องถิ่น 10 คะแนน
- (2) ยุทธศาสตร์ขององค์กรปกครองส่วนท้องถิ่นในเขตจังหวัด 10 คะแนน
- (3) ยุทธศาสตร์จังหวัด 10 คะแนน
- (4) วิสัยทัศน์ 5 คะแนน
- (5) กลยุทธ์ 5 คะแนน
- (6) เป้าประสงค์ของแต่ละประเด็นกลยุทธ์ 5 คะแนน
- (7) จุดยืนทางยุทธศาสตร์ 5 คะแนน
- (8) แผนงาน 5 คะแนน
- (9) ความเชื่อมโยงของยุทธศาสตร์ในภาพรวม 5 คะแนน
- (10) ผลผลิต/โครงการ 5 คะแนน

คะแนนรวม 100 คะแนน เกณฑ์ที่ควรได้เพื่อให้เกิดความสอดคล้องและขับเคลื่อนการ พัฒนา

ท้องถิ่นขององค์กรปกครองส่วนท้องถิ่น ไม่ควรน้อยกว่าร้อยละ 80 (80 คะแนน)

#### 2. แนวทางการพิจารณาการติดตามและประเมินผลโครงการเพื่อความสอดคล้องแผนพัฒนาท้องถิ่น 5 ปี ประกอบด้วย

- 2.1 การสรุปสถานการณ์การพัฒนา 10 คะแนน
  - 2.2 การประเมินผลการนำแผนพัฒนาท้องถิ่นสี่ปีไปปฏิบัติในเชิงปริมาณ 10 คะแนน
  - 2.3 การประเมินผลการนำแผนพัฒนาท้องถิ่นสี่ปีไปปฏิบัติในเชิงคุณภาพ 10 คะแนน
  - 2.4 ยุทธศาสตร์และแผนงาน 10 คะแนน
  - 2.5 โครงการพัฒนา 60 คะแนน ประกอบด้วย
- 
-

- (1) ความชัดเจนของชื่อโครงการ 5 คะแนน
  - (2) กำหนดวัตถุประสงค์สอดคล้องกับโครงการ 5 คะแนน
  - (3) เป้าหมาย (ผลผลิตของโครงการ) มีความชัดเจนนำไปสู่การตั้งงบประมาณได้ถูกต้อง 5 คะแนน
  - (4) โครงการมีความสอดคล้องกับแผนยุทธศาสตร์ชาติ 20 ปี 5 คะแนน
  - (5) เป้าหมาย (ผลผลิตของโครงการ) มีความสอดคล้องกับแผนพัฒนาเศรษฐกิจและสังคมแห่งชาติ ฉบับที่ 12 5 คะแนน
  - (6) โครงการมีความสอดคล้องกับ Thailand 4.0 5 คะแนน
  - (7) โครงการสอดคล้องกับยุทธศาสตร์จังหวัด 5 คะแนน
  - (8) โครงการแก้ไขปัญหาความยากจนหรือการเสริมสร้างให้ประเทศชาติมั่นคง มั่งคั่ง ยั่งยืน ภายใต้หลัก  
ประชารัฐ 5 คะแนน
  - (9) งบประมาณ มีความสอดคล้องกับเป้าหมาย (ผลผลิตของโครงการ) 5 คะแนน
  - (10) มีการประมาณการราคาถูกต้องตามหลักวิธีการงบประมาณ 5 คะแนน
  - (11) มีการกำหนดตัวชี้วัด (KPI) และสอดคล้องกับวัตถุประสงค์และผลที่คาดว่าจะได้รับ 5 คะแนน
  - (12) ผลที่คาดว่าจะได้รับ สอดคล้องกับวัตถุประสงค์ 5 คะแนน
- คะแนนรวม 100 คะแนน เกณฑ์ที่ควรได้เพื่อให้เกิดความสอดคล้องและขับเคลื่อนการ พัฒนาท้องถิ่นของ  
องค์กรปกครองส่วนท้องถิ่น ไม่ควรน้อยกว่าร้อยละ 80 (80 คะแนน)

### 3. แนวทางการพิจารณาการติดตามและประเมินผลยุทธศาสตร์เพื่อความสอดคล้องแผนพัฒนา ท้องถิ่น

#### 5 ปีขององค์กรปกครองส่วนท้องถิ่น ประเด็นการพิจารณา

1. ข้อมูลสภาพทั่วไปและข้อมูลพื้นฐานขององค์กรปกครองส่วนท้องถิ่น 20
2. การวิเคราะห์สถานะการณ์และศักยภาพ 15
3. ยุทธศาสตร์ ประกอบด้วย 65
  - 3.1 ยุทธศาสตร์ขององค์กรปกครองส่วนท้องถิ่น (10)
  - 3.2 ยุทธศาสตร์ขององค์กรปกครองส่วนท้องถิ่นในเขตจังหวัด (10)
  - 3.3 ยุทธศาสตร์จังหวัด (10)
  - 3.4 วิสัยทัศน์ (5)
  - 3.5 กลยุทธ์ (5)
  - 3.6 เป้าประสงค์ของแต่ละประเด็นกลยุทธ์ (5)
  - 3.7 จุดยืนทางยุทธศาสตร์ (5)
  - 3.8 แผนงาน (5)
  - 3.9 ความเชื่อมโยงของยุทธศาสตร์ในภาพรวม (5)
  - 3.10 ผลผลิต/โครงการ (5) รวมคะแนน 100

#### 2. การติดตามและประเมินผลโครงการ องค์กรการบริหารส่วนตำบลคำนิยมใช้การติดตามและประเมินผลโครงการ โดยใช้ตัวแบบวัดผลในเชิงปริมาณและคุณภาพ

---

---

และมีหลักการประเมินผลโครงการที่สำคัญ คือ การติดตามและประเมินผลโครงการว่าบรรลุวัตถุประสงค์ที่กำหนดไว้ในโครงการทุกประการหรือไม่อย่างไร

### 3. สรุปผลการพัฒนาท้องถิ่นในภาพรวม

#### 3.1 การวัดผลในเชิงปริมาณและเชิงคุณภาพ

โดยใช้แบบสำหรับติดตามและประเมินผลเชิงปริมาณและคุณภาพ

- (1) แบบตัวบ่งชี้การปฏิบัติงาน (Performance Indicators)
- (2) แบบบัตรคะแนน (Scorecard Model) หรือ Scorecard Model ของ Kaplan & Norton
- (3) แบบมุ่งวัดผลสัมฤทธิ์ (Result Framework Model (RF))
- (4) แบบเชิงเหตุผล (Logical Model)
- (5) แบบวัดกระบวนการปฏิบัติงาน (Process Performance Measurement System (PPMS))
- (6) แบบการประเมินโดยใช้วิธีการแก้ปัญหาหรือเรียนรู้จากปัญหาที่เกิดขึ้น หรือ Problem-Solving

Method

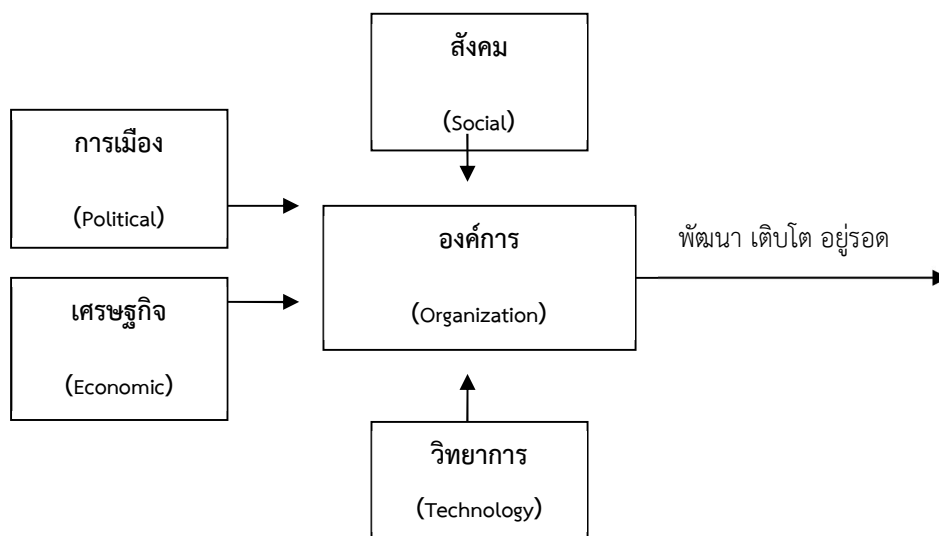
- (7) แบบการประเมินแบบมีส่วนร่วม (Participatory Method)
- (8) แบบการประเมินผลกระทบ (Impact Evaluation)
- (9) แบบการประเมินความเสี่ยง (Risk Assessment Model)
- (10) แบบประเมินตนเอง (Self-Assessment Model)
- (11) แบบอื่นๆ ที่องค์กรปกครองส่วนท้องถิ่นกำหนดขึ้น ทั้งนี้ต้องอยู่ภายใต้กรอบข้อ (1) –(10) หรือเป็นแบบผสมก็ได้ เชิงปริมาณ (Quantity) เชิงคุณภาพ (Quality) ผลที่ได้จริงๆคืออะไร ค่าใช้จ่าย (Cost) เวลา (Time) เป็นไปตามที่กำหนดไว้หรือไม่ ประชาชนได้ประโยชน์อย่างไรหรือราชการได้ประโยชน์อย่างไร วัดผลนั้นได้หรือไม่ หรือวัดได้เท่าไร (Key Performance Indicator : KPIs) ผลกระทบ (Impact)

### 4. ข้อเสนอแนะในการจัดทำแผนพัฒนาท้องถิ่นในอนาคต

#### 4.1 ผลกระทบนำไปสู่ออนาคต (เช่น จะทำ สนับสนุน ส่งเสริม ป้องกัน อย่างไร เป็นต้น)

ในทฤษฎีทางวิชาการการจัดการ ซึ่งว่า องค์กรต่างๆไม่ว่าจะเป็นองค์กรภาครัฐหรือองค์กรภาคเอกชน จะพัฒนา เติบโตและอยู่รอดได้ต้องมีการปรับตัวให้เข้ากับการเปลี่ยนแปลงของสภาพแวดล้อมภายนอก 4 ประการ (PEST) ตลอดเวลา ซึ่งประกอบไปด้วย

- 1) สิ่งแวดล้อมด้านการเมือง (Political Environment)
  - 2) สิ่งแวดล้อมด้านเศรษฐกิจ (Economic Environment)
  - 3) สิ่งแวดล้อมด้านสังคม (Social Environment) และ
  - 4) สิ่งแวดล้อมด้านวิทยาการใหม่ๆ (Technology)
- 
-



จากแผนภาพ องค์การบริหารส่วนตำบลคำเนียม มีฐานะเป็นองค์กรภาครัฐองค์กรหนึ่ง จึงมีความจำเป็นที่จะต้องมีความสามารถในการปรับตัวให้เข้ากับการเปลี่ยนแปลงของสิ่งแวดล้อมต่างๆ 4 ประการดังที่กล่าวมาแล้ว เพื่อให้องค์กรพัฒนา เติบโตและอยู่รอดต่อไปได้ วิสัยทัศน์ในการปฏิบัติงานในองค์กรปกครองส่วนท้องถิ่นต้องวิเคราะห์ตามสิ่งแวดล้อมที่จะเปลี่ยนแปลงไปทั้ง 4 ประการ ดังนี้

### 1) การปรับตัวให้เข้ากับการเมือง(Political Environment) ที่เปลี่ยนแปลง

หากกล่าวถึงการปกครองของไทยในปัจจุบัน อาจแบ่งระดับการเมืองออกได้เป็น 2 ระดับ ได้แก่ การเมืองระดับชาติ และการเมืองระดับท้องถิ่น การเมืองระดับชาติ ได้แก่ การเมืองระดับรัฐบาลสมาชิกสภาผู้แทนราษฎร สมาชิกวุฒิสภา ในส่วนของการเมืองระดับท้องถิ่นนั้นยังสามารถแบ่งแยกย่อยออกได้เป็นหลายประเภท เช่น การเมืองของ อบจ. เทศบาล หรือ อบต. หรือแม้กระทั่งการเมืองในระดับหมู่บ้านที่จะต้องมีการเลือกตั้งผู้ใหญ่บ้านโดยราษฎรในหมู่บ้านนั้นๆ เป็นต้น

ในสภาพข้อเท็จจริงปัจจุบันและผลงานวิจัยต่างๆที่เกี่ยวข้องต่างชี้ว่าการเมืองในระดับชาติ ยังมีอิทธิพลต่อการเมืองในระดับท้องถิ่นอยู่หลายประการ เช่น การเลือกตั้งในระดับท้องถิ่นต้องอาศัยภาพลักษณ์ของพรรคการเมืองระดับชาติเพื่อช่วยในการหาเสียง การให้เงินอุดหนุนเฉพาะกิจจากส่วนกลางมายังองค์กรปกครองส่วนท้องถิ่นโดยเลือกให้เฉพาะท้องถิ่นที่เป็นพรรคพวกเดียวกันกับราชการส่วนกลาง เป็นต้น

ในอนาคต อำนาจหน้าที่และบทบาทของนักการเมืองท้องถิ่นและข้าราชการท้องถิ่นจะเป็นอย่างไร นั้น ส่วนหนึ่งก็ขึ้นอยู่กับสิ่งแวดล้อมทางการเมืองโดยเฉพาะอย่างยิ่งอิทธิพลจากการเมืองระดับชาติซึ่งถ่ายทอดออกมาเป็นนโยบายของรัฐที่มีต่อ อบต. ซึ่งมักสลับสับเปลี่ยนกันเป็น 2 กรณี กล่าวคือ การรวมอำนาจการปกครอง (Centralization) หรือ การกระจายอำนาจการปกครอง (Decentralization) ดังนั้น ผู้ที่จะปฏิบัติงานใน อบต. จึงจำเป็นที่จะต้องทราบความเคลื่อนไหวของนโยบายรัฐอยู่ตลอดเวลา เพื่อบริหารจัดการ อบต.ให้เข้ากับสถานการณ์ดังกล่าวที่เปลี่ยนแปลงอยู่ตลอดเวลา

ในส่วนของปัจจัยการเมืองระดับท้องถิ่นด้วยกันเองนั้น ทุกฝ่ายที่เกี่ยวข้องจะต้องเข้าใจบทบาทหน้าที่ของตนเอง ซึ่งโดยหลักการแล้วการตัดสินใจกำหนดนโยบายควรเป็นหน้าที่ของฝ่ายการเมืองท้องถิ่น ทุกฝ่ายควรต้องรู้ความเคลื่อนไหวและการเปลี่ยนแปลงของการเมืองท้องถิ่นในทุกระดับทั้งระดับ อบจ. เทศบาล อบต. และระดับหมู่บ้าน เพราะการเมืองท้องถิ่นเหล่านี้มีความเชื่อมโยงสัมพันธ์กันและจะต้องมีผลกระทบต่อกัน อปท. ไม่ทางตรงก็ทางอ้อม ข้าราชการท้องถิ่นควรพยายามปรับข้อเท็จจริงในท้องถิ่นให้เข้ากับระเบียบกฎหมายของรัฐ ซึ่งในบางครั้งระเบียบกฎหมายอาจไม่เหมาะสมกับสภาพปัญหาและความต้องการของคนในท้องถิ่นก็ต้องเป็นหน้าที่ของข้าราชการท้องถิ่น ที่จะประยุกต์ใช้กฎหมาย ให้สามารถใช้ได้จริงตามสภาพและบริบทแวดล้อมของท้องถิ่นนั้นๆ จึงจะได้ชื่อว่าเป็นนักบริหารการเปลี่ยนแปลง(Change Agent) อย่างแท้จริง

## 2) การปรับตัวเข้ากับเศรษฐกิจ (Economic Environment) ที่เปลี่ยนแปลง

เมื่อสภาพเศรษฐกิจโดยรวมของประเทศไม่ดี ทำให้ประชาชนยากจนเพิ่มขึ้นเป็นสาเหตุของปัญหาอื่นๆ ที่กระทบต่อ อปท. ตามมา ไม่ว่าจะเป็นปัญหายาเสพติด ปัญหาโสเภณีเด็ก ปัญหาประชาชนเรียกร้องในสิ่งที่สามารถแก้ไขเฉพาะหน้ามากกว่าสิ่งที่แก้ไขปัญหายาได้อย่างยั่งยืน เช่น ต้องการผ้าห่มกันหนาวฟรี เสื้อกันหนาวฟรี และของฟรีอื่นๆ จาก อปท. เป็นต้น ซึ่งสวนทางกับระเบียบกฎหมายและการตรวจสอบอย่างเข้มข้นของสำนักงานตรวจเงินแผ่นดิน ที่พยายามจำกัดขอบเขตการตัดสินใจขององค์กรปกครองส่วนท้องถิ่นในเรื่องของการแจกของให้แก่ราษฎร

อีกปัญหาหนึ่งประชาชนอาจขาดการมีส่วนร่วมทางการเมืองกับ อปท. เพราะต้องเอาเวลาไปทำงานหาเงินเพื่อปากท้องของตนเองก่อน หรือบางครั้งอาจมีส่วนร่วมแค่การรับเงินแล้วไปลงคะแนนเสียงเลือกตั้ง รวมตลอดถึงปัญหาความยากจนของประชาชนจะสร้างความเข้มแข็งให้กับนโยบายประชานิยมไปโดยปริยายซึ่งอาจส่งผลกระทบต่อในทางลบในระยะยาว โดยเฉพาะอย่างยิ่งเป็นการส่งเสริมลักษณะนิสัยการพึ่งพิงรัฐอยู่ตลอดเวลาของประชาชน เป็นต้น

ดังนั้น การสร้างกระบวนทัศน์ (Paradigm) ทางความคิดให้แก่ประชาชนตามหลัก “ตนเป็นที่พึ่งแห่งตน” และ “ปรัชญาเศรษฐกิจพอเพียง” ควรเป็นสิ่งสำคัญที่นักบริหารงาน อปท. ควรให้ความสนใจที่จะส่งเสริมและพัฒนาในประเด็นนี้

## 3) การปรับตัวเข้ากับสังคม (Social Environment) ที่เปลี่ยนแปลง

ชุมชนแต่ละชุมชนมีสภาพทางสังคมและวัฒนธรรมที่แตกต่างกัน ดังนั้น การปฏิบัติงานในแต่ละพื้นที่ก็ต้องเผชิญกับสภาพทางสังคมและวัฒนธรรมที่แตกต่างกัน เช่น บางพื้นที่อาจเป็นสังคมของคนพุทธ บางพื้นที่อาจเป็นสังคมของคนคริสต์หรืออิสลาม บางพื้นที่เป็นสังคมพหุภูมิ (ชุมชนชนบท) บางพื้นที่เป็นสังคมทฤษฎีภูมิ (ชุมชนในเมือง) บางพื้นที่ประชาชนให้ความร่วมมือกับกิจกรรมของ อปท. เป็นอย่างดี บางพื้นที่ประชาชนขาดความร่วมมือ บางพื้นที่อาจเป็นสังคมที่ประกอบด้วยชนเผ่าต่างๆ มากมาย เป็นต้น

สภาพของสังคมไทยมักเป็นสังคมอุปถัมภ์ ผู้บริหารท้องถิ่นอาจมีแนวโน้มที่จะตัดสินใจกำหนดนโยบายไปตอบสนองต่อกลุ่มญาติพี่น้องของตน กลุ่มอื่นที่แพ้การเลือกตั้งเมื่อไม่ได้รับการตอบสนองก็หาทางโจมตี ก่อให้เกิด

ความขัดแย้งที่รุนแรงขึ้นในสังคมท้องถิ่นมากกว่าในอดีต ดังนั้น บุคลากรใน อบต. จึงจำเป็นที่จะต้องเข้าใจผลกระทบที่มาจากสาเหตุการกระจายอำนาจสู่ท้องถิ่นที่ส่งผลโดยตรงต่อความสามัคคีในสังคมท้องถิ่นยุคปัจจุบัน ต้องมีความสามารถบริหารงานบนความขัดแย้งในสังคม เพราะคงไม่มีสังคมใดในประเทศไทยที่จะมีคนที่ชอบสิ่งที่เหมือนกันได้หมด การปฏิบัติงานทุกอย่างย่อมมีการเห็นด้วย ไม่เห็นด้วย ต่อต้าน และไม่ต่อต้าน อยู่คู่กับสังคมประชาธิปไตยเสมอ สำคัญเพียงแต่ว่าจะสามารถลดระดับหรือแก้ไขความขัดแย้งที่รุนแรงนั้นได้อย่างไร

#### 4) การปรับตัวเข้ากับวิทยาการใหม่ๆ (Technology) ที่เปลี่ยนแปลง

ในปัจจุบันกรมส่งเสริมการปกครองท้องถิ่นมีนโยบายส่งเสริมการพัฒนาบุคลากรโดยการฝึกอบรมอยู่เป็นประจำ เช่น การฝึกอบรมการใช้คอมพิวเตอร์โปรแกรมต่างๆ การฝึกอบรมการจัดทำเว็บไซต์องค์กร เป็นต้น ประกอบกับกรมส่งเสริมฯ มีเว็บไซต์เผยแพร่ข้อมูลข่าวสารต่างๆที่จำเป็นและเกี่ยวข้องกับการปฏิบัติงานของ อบต. ที่ปรับปรุงให้ทันสมัยอยู่ทุกวัน เช่น การเผยแพร่หนังสือสั่งการต่างๆผ่านช่องทางการสารบรรณอิเล็กทรอนิกส์ เป็นต้น หากพนักงานท้องถิ่นให้ความสำคัญในการอ่านหนังสือสั่งการของกรมส่งเสริมฯทางอินเทอร์เน็ตอยู่เป็นประจำ ก็จะนำมาซึ่งการบริหารงานที่มีประสิทธิภาพและไม่ขัดต่อระเบียบ กฎหมาย หนังสือสั่งการที่เปลี่ยนแปลงไปอยู่ตลอดเวลา

#### 4.2 ข้อสังเกต ข้อเสนอแนะ ผลจากการพัฒนา (รวมถึงองค์ประกอบสำคัญของข้อมูลเพื่อนำไปสู่

ข้อเสนอแนะ เป็นต้น)

องค์การบริหารส่วนตำบลคำเนียม มีข้อสังเกต ข้อเสนอแนะ ผลจากการพัฒนา โดยอิงการคาดการณ์การพัฒนาต่างๆอยู่ภายใต้สิ่งแวดล้อมภายนอกต่างๆ ดังต่อไปนี้

##### 1) การเปลี่ยนแปลงในประเทศที่จะส่งผลกระทบต่อ อบต.

- รัฐธรรมนูญฉบับใหม่จะส่งผลกระทบต่อองค์กรปกครองส่วนท้องถิ่นอย่างไร
- แนวโน้มการยกฐานะจาก อบต. เป็นเทศบาลทั่วประเทศ
- แนวโน้มการควมรวมองค์กรปกครองส่วนท้องถิ่น
- การเพิ่มขึ้นหรือลดลงของการจัดสรรเงินงบประมาณให้ อบต.

##### 2) การเปลี่ยนแปลงในระดับภูมิภาคที่จะส่งผลกระทบต่อ อบต.

AEC หรือ Asean Economics Community คือการรวมตัวของชาติในอาเซียน 10 ประเทศ โดยมี ไทย พม่า ลาว เวียดนาม มาเลเซีย สิงคโปร์ อินโดนีเซีย ฟิลิปปินส์ กัมพูชา บรูไน เพื่อที่จะให้มีผลประโยชน์ทางเศรษฐกิจร่วมกัน จะมีรูปแบบคล้ายๆ กลุ่ม Euro Zone นั่นเอง จะทำให้มีผลประโยชน์ อำนาจต่อรองต่างๆ กับคู่ค้าได้มากขึ้น และการนำเข้า ส่งออกของชาติในอาเซียนก็จะเสรี ยกเว้นสินค้าบางชนิดที่แต่ละประเทศอาจจะขอไว้ไม่ลดภาษีนำเข้า (เรียกว่าสินค้าอ่อนไหว)

Asean จะรวมตัวเป็น ประชาคมเศรษฐกิจอาเซียนและมีผลเป็นรูปธรรม ณ วันที่ 31 ธันวาคม 2558 ณ วันนั้นจะทำให้ภูมิภาคนี้เปลี่ยนแปลงไปอย่างมาก โดย AEC Blueprint (แบบพิมพ์เขียว) หรือแนวทางที่จะให้ AEC เป็นไป คือ 1. การเป็นตลาดและฐานการผลิตเดียวกัน 2. การเป็นภูมิภาคที่มีขีดความสามารถในการแข่งขันสูง 3. การเป็นภูมิภาคที่มีการพัฒนาทางเศรษฐกิจที่เท่าเทียมกัน 4. การเป็นภูมิภาคที่มีการบูรณาการเข้ากับเศรษฐกิจโลก

จากการที่องค์การบริหารส่วนตำบลคำเนียมได้กำหนดยุทธศาสตร์การพัฒนา ไว้จำนวน 5 ยุทธศาสตร์ ดังนั้น จึงวิเคราะห์การเปลี่ยนแปลงในระดับภูมิภาค หรือ การเข้าสู่ AEC ที่จะส่งผลกระทบต่อองค์การบริหารส่วนตำบล ในยุทธศาสตร์ต่างๆ ดังนี้

### 1. ยุทธศาสตร์การพัฒนาด้านโครงสร้างพื้นฐานและแหล่งน้ำ

การเข้าสู่ประชาคมเศรษฐกิจอาเซียน (AEC) ของไทย ทำให้ห้องค์กรปกครองส่วนท้องถิ่น ต้องให้ความสำคัญกับการพัฒนาโครงสร้างพื้นฐานเพื่อรองรับการหลั่งไหลเข้ามาของประชากรประเทศเพื่อนบ้านไม่ว่าจะเข้ามาในฐานะนักท่องเที่ยว คนทำงาน หรือการอื่นใด การพัฒนาโครงสร้างพื้นฐานที่สำคัญ เช่น ถนน ป้ายจราจรที่มีภาษาอังกฤษและภาษาต่างประเทศที่จำเป็น เป็นต้น

### 2. ยุทธศาสตร์การพัฒนาด้านสังคม

ปัญหาสังคมจะรุนแรงถ้าไม่ได้รับการวางแผนที่ดี เนื่องจากจะมีขยะจำนวนมากมากขึ้น ปัญหาอาชญากรรมจะรุนแรง สถิติการก่ออาชญากรรมจะเพิ่มขึ้นอย่างมาก คนจะทำผิดกฎหมายมากขึ้นเนื่องจากความแตกต่างของกฎหมายของแต่ละประเทศ ปัญหาด้านการสาธารณสุข

### 3. ยุทธศาสตร์การพัฒนาด้านการพัฒนาเศรษฐกิจ

การเข้าสู่ประชาคมเศรษฐกิจอาเซียน (AEC) ของไทย ทำให้เกิดการแข่งขันกันสูง ซึ่งประเทศไทย ต้องปรับปรุงระบบสินค้าและบริการให้มีคุณภาพ มีความเป็นอัตลักษณ์ เพื่อยกระดับความสามารถในการแข่งขัน โดยต้องส่งเสริมสนับสนุนอย่างเป็นระบบ และต่อเนื่อง

### 4. ยุทธศาสตร์การพัฒนาด้านการอนุรักษ์ทรัพยากรธรรมชาติและสิ่งแวดล้อม

การบุกรุกพื้นที่ป่าอาจมีมากขึ้น ด้วยสาเหตุทั้งที่เกิดจากคนไทยและชาวต่างชาติ สาเหตุที่เกิดจากคนไทยคือการเพิ่มขึ้นของจำนวนประชากรทำให้ที่ทำกินไม่เพียงพอต่อความต้องการ หรือการขายที่ดินให้นายทุนต่างชาติแล้วไม่มีที่ทำกินจึงต้องไปเปิดป่าใหม่ ส่วนสาเหตุจากชาวต่างชาติ อาจมีนายทุนเข้ามาทำลายทรัพยากรธรรมชาติและสิ่งแวดล้อม เช่น การตัดไม้เพื่อผลประโยชน์ทางเศรษฐกิจ หรือทรัพยากรธรรมชาติที่สำคัญอื่นๆ มลพิษจากของเสียข้ามแดน เช่น อาจมีขยะข้ามแดน

### 5. ยุทธศาสตร์การพัฒนาด้านองค์กร

การบริหารภาครัฐต้องเร่งรัดพัฒนาให้ตอบสนองการให้บริการ โดยเฉพาะอย่างยิ่งการให้บริการในด้านการอนุญาต อนุมัติ ต่างๆ ซึ่งต้องมีคู่มือภาษาอังกฤษ จีน เป็นต้น เพื่อสื่อสารกับชาวต่างชาติที่ต้องการทำนิติกรรมต่างๆซึ่งเกี่ยวกับรัฐ เช่น การเสียภาษีบำรุงท้องที่ การเสียภาษีป้าย เป็นต้น อีกทั้งเจ้าหน้าที่ภาครัฐจำเป็นต้องพัฒนาการใช้ภาษาอังกฤษให้อยู่ในระดับที่สื่อสารกับผู้ใช้บริการที่เป็นชาวต่างชาติ